



Официальный публикатор
муниципальных правовых актов,
решений сессий Архангельской
городской Думы

Городская газета

АРХАНГЕЛЬСК – ГОРОД ВОИНСКОЙ СЛАВЫ

ЕЖЕНЕДЕЛЬНОЕ
ИЗДАНИЕ
АДМИНИСТРАЦИИ
ОБЛАСТНОГО
ЦЕНТРА

→ № **10** (1003),
12 февраля 2021 года

ЛЮДИ И СОБЫТИЯ • ПОЛИТИКА И ЭКОНОМИКА • КУЛЬТУРА И СПОРТ

IT-парк «Digital Arctic»

В Архангельской области будет создан Арктический научно-технологический центр

О намерении поддержать проект, который предполагается реализовать на площадке Северного (Арктического) федерального университета, сообщил губернатор Архангельской области Александр Цыбульский.

Глава региона и ректор САФУ Елена Кудряшова подписали соответствующее соглашение.

Задача центра – создать межрегиональную IT-экосистему для формирования цифровых компетенций населения, подготовки кадров и реализации проектов цифровой экономики.

– В современных условиях создание такой экосистемы является важнейшим элементом, обеспечивающим эффективное решение стоящих перед регионом задач, в том числе в управленческой, экономической, научной и образовательной



сферах, – считает губернатор Архангельской области Александр Цыбульский.

Местом размещения центра станут помещения административных зданий бывшей 10-й армии ПВО на набережной Северной Двины.

В структуре IT-парка планируется создание проектного офиса, сети специализированных лабораторий, а также центра информационной безопасности.

«Digital Arctic» займется созданием и продвижением разработок в области телемедицины, интеллектуального анализа данных, использования искусственного интеллекта в промышленности и других отраслях, а также опережающей подготовкой кадров.

Создание Арктического научно-технологического IT-парка «Digital Arctic» включено в программу развития САФУ до 2035 года.



Предметно

Проект по созданию IT-центра согласован с целями и задачами национальных проектов «Наука» и «Образование», национальной программы «Цифровая экономика Российской Федерации», Стратегией развития Арктической зоны Российской Федерации и обеспечения национальной безопасности на период до 2035 года, а также задачи социально-экономического развития арктических субъектов РФ, в первую очередь Архангельской области, на долгосрочную перспективу.



Чипсы и квас под запретом

Обнародован список запрещенных продуктов для организованного питания детей в школах города

С 1 января начали действовать новые санитарные правила к организации общественного питания населения. Они устанавливают и правила организации питания в школах.

При нахождении ребенка в школе более 4-х часов, должно быть организовано горячее питание. При приготовлении блюд используется не обычная соль, а йодированная. Подогревать готовые блюда нельзя. Пища должна готовиться на каждый прием и реализовываться не позднее 2-х часов с момента ее приготовления.

Выдача поливитаминных препаратов детям не допускается. Вместо этого при недостатке отдельных микроэлементов в меню должна использоваться специальная пищевая продукция промышленного выпуска, обогащенная витаминами и микроэлементами, а также витаминизированные напитки промышленного выпуска. Такие напитки должны готовиться в соот-



ветствии с прилагаемыми инструкциями непосредственно перед раздачей.

– Мы живем в условиях северных широт, нехватки солнца, отдельных витаминов и микроэлементов. Поэтому предусмотре-

ны добавки витаминизированных продуктов и включение в меню витаминных напитков. Например, используется концентрат витаминного напитка «Валетек». Его растворяют в кипяченой воде, а затем добавляют в чай или компот

для школьников. В качестве третьего блюда предлагается витаминизированный кисель. Также витаминизированными напитками считаются чай с лимоном, отвар шиповника. Таким образом, восполняется недостаток витаминов у школьников, – рассказали в департаменте образования.

В новом СанПиНе список запрещенных продуктов для организованного питания детей был значительно переработан. Под запрет попали 45 продуктов: от майонеза и пирожных с кремом до макарон по-флотски и окрошки.

С 1 января 2021 года вступают в силу новые санитарно-эпидемиологические требования к организации общественного питания. В частности, речь идет о новых ограничениях в питании для школ, детских садов и лагерей.

В обновленный перечень запрещенных продуктов вошли:

- мясо диких животных,
- пирожные и торты,
- макароны по-флотски,
- грибы,

- квас,
- горчица,
- кетчуп и майонез,
- кофе и «энергетики»,
- жвачка,
- карамель,
- картофельные и кукурузные чипсы,
- сырокопченая и ливерная колбаса,
- форшмак из сельди,
- пальмовое и кокосовое масло,
- арахис.

В школах теперь разрешены вендинговые аппараты, однако продаваться там должна только полезная пища. Полезная – это пищевая продукция промышленного изготовления в мелкочетучной упаковке, в частности: соки, нектары, стерилизованное молоко, молочная продукция, питьевая негазированная вода, орехи, кроме арахиса, сухофрукты. А также в потребительской упаковке не более 100 граммов: мучные кондитерские изделия, в том числе обогащенные микронутриентами (витаминизированные) со сниженным содержанием глутена, лактозы, сахара.

ИНФОРМАЦИОННОЕ СООБЩЕНИЕ

Администрация муниципального образования «Город Архангельск» объявила электронные аукционы на приобретение 90 благоустроенных жилых помещений для детей-сирот и детей, оставшихся без попечения родителей, и лиц из их числа, расположенных в панельных, кирпичных или монолитных домах в городе Архангельске, а именно, однокомнатных квартир в округах:

- Варавино-Фабрика (исключая ул. Силикатчиков), окончательная подача заявок до 15.02.2021 09:00; до 16.02.2021 09:00; до 17.02.2021 09:00; до 25.02.2021 09:00;
- Майская горка (исключая о. Краснофлотский), окончательная подача заявок до 15.02.2021 09:00; до 17.02.2021 09:00; до 25.02.2021 09:00; до 26.02.2021 09:00;
- Исакогорский округ (исключая район Лахтинское шоссе), окончательная подача заявок до 15.02.2021 09:00;
- Северный округ, окончательная подача заявок до 16.02.2021 до 9:00; до 17.02.2021 09:00;
- Маймаксанский округ (исключая островные территории и поселок 29 Лесозавода), окончательная подача заявок до 17.02.2021 до 9:00;
- Цигломненский округ, окончательная подача заявок до 01.03.2021 до 9:00.

Общая площадь однокомнатных квартир должна быть не менее 15 кв. м.
 Вся информация о проведении конкурентных способов, перечню документов и условиям проведения конкурентных способов на приобретение жилых помещений размещается на официальном сайте единой информационной системы в сфере закупок Российской Федерации www.zakupki.gov.ru (заказчик – управление по вопросам семьи, опеки и попечительства Администрации МО «Город Архангельск»).
 Контактные лица: Степанчук Екатерина Сергеевна 607-521; Белова Наталья Валентиновна 607-530, г. Архангельск, пл. В.И. Ленина, д.5, этаж 3, каб. 319.

Заключение о результатах общественных обсуждений проекта решения Главы муниципального образования "Город Архангельск" о предоставлении разрешения на условно разрешенный вид использования земельного участка, расположенного в Ломоносовском территориальном округе г. Архангельска по проспекту Ломоносова

от "4" февраля 2021 г.

Общественные обсуждения по проекту решения Главы муниципального образования "Город Архангельск" о предоставлении разрешения на условно разрешенный вид использования земельного участка площадью 593 кв.м с кадастровым номером 29:22:050515:75, расположенного в Ломоносовском территориальном округе г.Архангельска по проспекту Ломоносова:

"для индивидуального жилищного строительства: размещение жилого дома (отдельно стоящего здания количеством надземных этажей не более чем три, высотой не более двадцати метров, которое состоит из комнат и помещений вспомогательного использования, предназначенных для удовлетворения гражданами бытовых и иных нужд, связанных с их проживанием в таком здании, не предназначенного для раздела на самостоятельные объекты недвижимости); выращивание сельскохозяйственных культур; размещение индивидуальных гаражей и хозяйственных построек." (код (числовое обозначение) вида разрешенного использования земельного участка по классификатору видов разрешенного использования земельных участков, утвержденному приказом Министерства экономического развития Российской Федерации от 01.09.2014 № 540 "Об утверждении классификатора видов разрешенного использования земельных участков", - 2.1), проводились в период с 29 января 2021 года по 3 февраля 2021 года.

Организатор общественных обсуждений: Комиссия по землепользованию и застройке.
 В общественных обсуждениях приняло участие: 0 человек/1 организация.
 На основании протокола общественных обсуждений по проекту решения Главы муниципального образования "Город Архангельск" о предоставлении разрешения на условно разрешенный вид использования земельного участка, расположенного в Ломоносовском территориальном округе г. Архангельска по проспекту Ломоносова от 04.02.2021 года Комиссией по землепользованию и застройке муниципального образования "Город Архангельск" подготовлены следующие рекомендации в отношении внесенных предложений и замечаний по указанному проекту:

1) от участников общественных обсуждений, постоянно проживающих на территории, в пределах которой проводятся общественные обсуждения

№ п/п	Инициатор	Содержание предложения (замечания)	Рекомендации организатора
1.	нет	замечаний и предложений не поступило	нет

2) от иных участников общественных обсуждений

№ п/п	Инициатор	Содержание предложения (замечания)	Рекомендации организатора
1.	Акционерное общество "Специализированная проектно-строительная фирма "ИНСТРОЙ" (исх. от 03.02.2021 № И21-031; вх. от 03.02.2021 № 1314)	В соответствии с Градостроительным кодексом Российской Федерации, Федеральным законом от 6 октября 2003 года № 131-ФЗ "Об общих принципах организации местного самоуправления в Российской Федерации", Уставом муниципального образования "Город Архангельск" и Положением об организации и проведении общественных обсуждений или публичных слушаний по вопросам градостроительной деятельности на территории муниципального образования "Город Архангельск", утвержденным решением Архангельской городской Думы от 20 июня 2018 года № 688 были назначены общественные обсуждения по проекту решения Главы муниципального образования "Город Архангельск" о предоставлении разрешения на условно разрешенный вид использования земельного участка площадью 593 кв.м, с кадастровым номером 29:22:050515:75, расположенного в Ломоносовском территориальном округе г. Архангельск, расположенного в Ломоносовском территориальном округе г. Архангельска по проспекту Ломоносова: "для индивидуального жилищного строительства: размещение жилого дома (отдельно стоящего здания количеством надземных этажей не более чем три, высотой не более двадцати метров, которое состоит из комнат и помещений вспомогательного использования, предназначенных для удовлетворения гражданами бытовых и иных нужд, связанных с их проживанием в таком здании, не предназначенного для раздела на самостоятельные объекты недвижимости); выращивание сельскохозяйственных культур; размещение индивидуальных гаражей и хозяйственных построек" (код (числовое обозначение) вида разрешенного использования земельного участка по классификатору видов разрешенного использования земельных участков, утвержденному приказом Министерства экономического развития Российской Федерации от 01 сентября 2014 года №540 "Об утверждении классификатора видов разрешенного использования земельных участков", - 2.1). При рассмотрении данного вопроса прошу учесть позицию Акционерного общества "Специализированная проектно-строительная фирма "Инстрой", выраженная в следующих моментах: Изменение вида использования на условно разрешенный вид использования указанного земельного участка на "Индивидуальное жилищное строительство" будет затрагивать права и законные интересы проживающих в непосредственной близости граждан в ЖК "Арктический" (наб. Северной Двины, д. 15, корп. 1), а также жилых домов по пр. Ломоносова, д. 33, корп. 3, пр. Ломоносова, д. 33, корп. 2, ул. Романа Куликова, д. 3 корп. 3, ул. Романа Куликова, д. 3 корп. Согласно действующего Проекта планировки территории муниципального образования "Город Архангельск" в границах просп. Ломоносова, ул. Урицкого и наб. Северной Двины, утвержденного распоряжением Главы муниципального образования "Город Архангельск" от 06 декабря 2019 года №4372р, Правил землепользования и застройки МО "Город Архангельск" утвержденным решением Архангельской городской Думы от 13 декабря 2012 года №516 (с изменениями и дополнениями), Решением Архангельского областного суда от 26 августа 2019 года по делу №3а-531/2019, сохранение основных видов разрешенного использования: Среднеэтажная жилая застройка (код по классификатору 2.5) и Многоэтажная жилая застройка (код по классификатору 2.6) указанного земельного участка предусматривает строительство средне и многоэтажного жилого дома. Таким образом, изменение вида на условно разрешенный вид использования земельного участка с кадастровым номером 29:22:050515:75 на "Индивидуальное жилищное строительство" изменит общую концепцию проекта планировки, регламентирующую строительство, в том числе и на рассматриваемом земельном участке, квартала среднеэтажной и многоэтажной жилой застройки, зону благоустройства, зону отдыха, парковочные места и объекты социально-бытового назначения.	Рекомендовать учесть данные предложения (замечания)

Для изменения вида на условно разрешенный вид использования земельного участка необходимо внесение изменений в проект планировки, в соответствии с Уставом городского округа и (или) нормативным правовым актом Архангельской городской думы, с учетом положений Градостроительного кодекса Российской Федерации и Федерального закона от 13 июля 2020 года № 193-ФЗ "О государственной поддержке предпринимательской деятельности в Арктической зоне Российской Федерации".

Кроме этого, использование земельного участка под индивидуальное жилищное строительство уменьшит количество планируемых к вводу квадратных метров жилья, предназначенных для жителей г. Архангельска и Архангельской области.

На основании вышеизложенного Акционерное общество "Специализированная проектно-строительная фирма "Инстрой" выражает свое несогласие на изменение условно разрешенного вида использования земельного участка площадью 593 кв.м, с кадастровым номером 29:22:050515:75, расположенного в Ломоносовском территориальном округе г. Архангельск, расположенного в Ломоносовском территориальном округе г. Архангельска по проспекту Ломоносова и просит его оставить в действующей редакции Правил землепользования.

Выводы по результатам общественных обсуждений:

рекомендовать отказать в предоставлении разрешения на условно разрешенный вид использования земельного участка площадью 593 кв.м с кадастровым номером 29:22:050515:75, расположенного в Ломоносовском территориальном округе г.Архангельска по проспекту Ломоносова:

"для индивидуального жилищного строительства: размещение жилого дома (отдельно стоящего здания количеством надземных этажей не более чем три, высотой не более двадцати метров, которое состоит из комнат и помещений вспомогательного использования, предназначенных для удовлетворения гражданами бытовых и иных нужд, связанных с их проживанием в таком здании, не предназначенного для раздела на самостоятельные объекты недвижимости); выращивание сельскохозяйственных культур; размещение индивидуальных гаражей и хозяйственных построек." (код (числовое обозначение) вида разрешенного использования земельного участка по классификатору видов разрешенного использования земельных участков, утвержденному приказом Министерства экономического развития Российской Федерации от 01.09.2014 № 540 "Об утверждении классификатора видов разрешенного использования земельных участков", - 2.1).

Основание отказа:
 В связи с несоответствием проекту планировки территории муниципального образования "Город Архангельск" в границах просп. Ломоносова, ул. Урицкого и наб. Северной Двины, утвержденному распоряжением Главы муниципального образования "Город Архангельск" от 06.12.2019 № 4372р (с изменениями).

Председательствующий комиссии по подготовке проекта Правил землепользования и застройки МО "Город Архангельск"

А.Н. Юницына

Заключение о результатах общественных обсуждений проекта решения Главы муниципального образования "Город Архангельск" о предоставлении разрешения на условно разрешенный вид использования земельного участка, расположенного в Соломбальском территориальном округе г. Архангельска по улице Южной, об утверждении схемы расположения земельного участка

от "4" февраля 2021 г.

Общественные обсуждения по проекту решения Главы муниципального образования "Город Архангельск" о предоставлении разрешения на условно разрешенный вид использования земельного участка площадью 100 кв.м, в кадастровом квартале 29:22:022701, расположенного в Соломбальском территориальном округе г.Архангельска по улице Южной:

"ведение огородничества: осуществление отдыха и (или) выращивания гражданами для собственных нужд сельскохозяйственных культур; размещение хозяйственных построек, не являющихся объектами недвижимости, предназначенных для хранения инвентаря и урожая сельскохозяйственных культур" (код (числовое обозначение) вида разрешенного использования земельного участка по классификатору видов разрешенного использования земельных участков, утвержденному приказом Министерства экономического развития Российской Федерации от 01.09.2014 № 540 "Об утверждении классификатора видов разрешенного использования земельных участков", - 13.1), проводились в период с 29 января 2021 года по 3 февраля 2021 года.

Организатор общественных обсуждений: Комиссия по землепользованию и застройке.
 В общественных обсуждениях приняло участие: 0 человек.
 На основании протокола общественных обсуждений по проекту решения Главы муниципального образования "Город Архангельск" о предоставлении разрешения на условно разрешенный вид использования земельного участка, расположенного в Соломбальском территориальном округе г. Архангельска по улице Южной, об утверждении схемы расположения земельного участка от 04.02.2021 года Комиссией по землепользованию и застройке муниципального образования "Город Архангельск" подготовлены следующие рекомендации в отношении внесенных предложений и замечаний по указанному проекту:

1) от участников общественных обсуждений, постоянно проживающих на территории, в пределах которой проводятся общественные обсуждения

№ п/п	Инициатор	Содержание предложения (замечания)	Рекомендации организатора
1.	нет	замечаний и предложений не поступило	нет

2) от иных участников общественных обсуждений

№ п/п	Инициатор	Содержание предложения (замечания)	Рекомендации организатора
1.	нет	замечаний и предложений не поступило	нет

Выводы по результатам общественных обсуждений:

рекомендовать предоставить разрешение на условно разрешенный вид использования земельного участка площадью 100 кв.м, в кадастровом квартале 29:22:022701, расположенного в Соломбальском территориальном округе г.Архангельска по улице Южной:

"ведение огородничества: осуществление отдыха и (или) выращивания гражданами для собственных нужд сельскохозяйственных культур; размещение хозяйственных построек, не являющихся объектами недвижимости, предназначенных для хранения инвентаря и урожая сельскохозяйственных культур" (код (числовое обозначение) вида разрешенного использования земельного участка по классификатору видов разрешенного использования земельных участков, утвержденному приказом Министерства экономического развития Российской Федерации от 01.09.2014 № 540 "Об утверждении классификатора видов разрешенного использования земельных участков", - 13.1)

Председательствующий комиссии по подготовке проекта Правил землепользования и застройки МО "Город Архангельск"

А.Н. Юницына

Заключение о результатах общественных обсуждений проекта решения Главы муниципального образования "Город Архангельск" о предоставлении разрешения на условно разрешенный вид использования земельных участков, расположенных в Маймаксанском территориальном округе г. Архангельска по улице Сибирской, 1-й проезд, об утверждении схем расположения земельных участков

от "4" февраля 2021 г.

Общественные обсуждения по проекту решения Главы муниципального образования "Город Архангельск" о предоставлении разрешения на условно разрешенный вид использования земельных участков площадью 349 кв.м, площадью 287 кв.м в кадастровом квартале 29:22:012101, расположенных в Маймаксанском территориальном округе г.Архангельска по улице Сибирской, 1-й проезд:

"ведение огородничества: осуществление отдыха и (или) выращивания гражданами для собственных нужд сельскохозяйственных культур; размещение хозяйственных построек, не являющихся объектами недвижимости, предназначенных для хранения инвентаря и урожая сельскохозяйственных культур" (код (числовое обозначение) вида разрешенного использования земельного участка по классификатору видов разрешенного использования земельных участков, утвержденному приказом Министерства экономического развития Российской Федерации от 01.09.2014 № 540 "Об утверждении классификатора видов разрешенного использования земельных участков", - 13.1), проводились в период с 29 января 2021 года по 3 февраля 2021 года.

Организатор общественных обсуждений: Комиссия по землепользованию и застройке.
 В общественных обсуждениях приняло участие: 0 человек.
 На основании протокола общественных обсуждений по проекту решения Главы муниципального образования "Город Архангельск" о предоставлении разрешения на условно разрешенный вид использования земельных участков, расположенных в Маймаксанском территориальном округе г. Архангельска по улице Сибирской, 1-й проезд, об утверждении схем расположения земельных участков от 04.02.2021 года Комиссией по землепользованию и застройке муниципального образования "Город Архангельск" подготовлены следующие рекомендации в отношении внесенных предложений и замечаний по указанному проекту:

1) от участников общественных обсуждений, постоянно проживающих на территории, в пределах которой проводятся общественные обсуждения

в кадастровом квартале 29:22:011309 площадью 1429 кв.м, расположенного в Маймаксанском территориальном округе г.Архангельска по улице Михаила Новова, 1;
в кадастровом квартале 29:22:011308 площадью 2051 кв.м, расположенного в Маймаксанском территориальном округе г.Архангельска по улице Победы, 94;
в кадастровом квартале 29:22:022514 площадью 1730 кв.м, расположенного в Соломбальском территориальном округе г.Архангельска по улице Гуляева, 121, корпус 1;
в кадастровом квартале 29:22:031608 площадью 1458 кв.м, расположенного в Северном территориальном округе г.Архангельска по улице Репина, 22;
в кадастровом квартале 29:22:050106 площадью 1801 кв.м, расположенного в Ломоносовском территориальном округе г.Архангельска по улице Выучейского, 63, корпус 1/ ул. Г. Суфтина, 19;
в кадастровом квартале 29:22:041201 площадью 2142 кв.м, расположенного в Октябрьском территориальном округе г.Архангельска по улице КЛДК, 97;
в кадастровом квартале 29:22:090111 площадью 975 кв.м, расположенного в Цигломенском территориальном округе г.Архангельска по улице Севстрой, 29;
в кадастровом квартале 29:22:031201 площадью 1807 кв.м, расположенного в Северном территориальном округе г.Архангельска по улице Ильича, 35, корпус 1;
в кадастровом квартале 29:22:060416 площадью 2693 кв.м, расположенного в территориальном округе Майская горка г.Архангельска по улице Калинина, 13;
в кадастровом квартале 29:22:090109 площадью 2807 кв.м, расположенного в Цигломенском территориальном округе г.Архангельска по улице Стивидорской, 6;
в кадастровом квартале 29:22:090109 площадью 1517 кв.м, расположенного в Цигломенском территориальном округе г.Архангельска по улице Ленинской, 3;
в кадастровом квартале 29:22:031014 площадью 2814 кв.м, расположенного в Северном территориальном округе г.Архангельска по улице Партизанской, 30;
в кадастровом квартале 29:22:050107 площадью 1152 кв.м, расположенного в Ломоносовском территориальном округе г.Архангельска по улице Котласской, 22;
в кадастровом квартале 29:22:050106 площадью 1472 кв.м, расположенного в Ломоносовском территориальном округе г.Архангельска по улице Г. Суфтина, 27, корпус 1;
в кадастровом квартале 29:22:031015 площадью 1577 кв.м, расположенного в Северном территориальном округе г.Архангельска по улице Кировской, 15/ул. Горького, 1;
в кадастровом квартале 29:22:031605 площадью 1491 кв.м, расположенного в Северном территориальном округе г.Архангельска по улице Добролюбова, 7;
29:22:012010:ЗУ15 площадью 1803 кв.м, расположенного в Маймаксанском территориальном округе г.Архангельска по улице Буденного С.М., 3, согласно проекту межевания территории муниципального образования "Город Архангельск" в границах ул. Победы, ул. Гидролизной и ул. Юности площадью 6,9209 га, утвержденному распоряжением Главы муниципального образования "Город Архангельск" от 28 августа 2020 года № 2952р;

в кадастровом квартале 29:22:060416 площадью 1485 кв.м, расположенного в территориальном округе Майская горка г.Архангельска по улице Чкалова, 5
"малозэтажная многоквартирная жилая застройка: размещение малозэтажных многоквартирных домов (многоквартирные дома высотой до 4 этажей, включая мансардный); обустройство спортивных и детских площадок, площадок для отдыха; размещение объектов обслуживания жилой застройки во встроенных, пристроенных и встроенно-пристроенных помещениях малозэтажного многоквартирного дома, если общая площадь таких помещений в малозэтажном многоквартирном доме не составляет более 15% общей площади помещений дома." (код (числовое обозначение) вида разрешенного использования земельного участка по классификатору видов разрешенного использования земельных участков, утвержденному приказом Министерства экономического развития Российской Федерации от 01.09.2014 № 540 "Об утверждении классификатора видов разрешенного использования земельных участков", - 2.1.1), проводились в период с 29 января 2021 года по 3 февраля 2021 года.

Организатор общественных обсуждений: Комиссия по землепользованию и застройке.
На общественных обсуждениях принял участие: 0 человек.
В основании протокола общественных обсуждений по проекту решения Главы муниципального образования "Город Архангельск" о предоставлении разрешения на условно разрешенный вид использования земельных участков, расположенных в г. Архангельске, об утверждении схем расположения земельных участков от 04.02.2021 года Комиссией по землепользованию и застройке муниципального образования "Город Архангельск" подготовлены следующие рекомендации в отношении внесенных предложений и замечаний по указанному проекту:

1) от участников общественных обсуждений, постоянно проживающих на территории, в пределах которой проводятся общественные обсуждения

№ п/п	Инициатор	Содержание предложения (замечания)	Рекомендации организатора
1.	нет	замечаний и предложений не поступило	нет

2) от иных участников общественных обсуждений

№ п/п	Инициатор	Содержание предложения (замечания)	Рекомендации организатора
1.	нет	замечаний и предложений не поступило	нет

Выводы по результатам общественных обсуждений:
рекомендовать предоставить разрешение на условно разрешенный вид использования земельных участков:
в кадастровом квартале 29:22:090111 площадью 1852 кв.м, расположенного в Цигломенском территориальном округе г.Архангельска по Первому рабочему кварталу, 45;
в кадастровом квартале 29:22:080505 площадью 1438 кв.м, расположенного в Исакогорском территориальном округе г.Архангельска по улице Дежнёвцев, 6;
в кадастровом квартале 29:22:022538 площадью 514 кв.м, расположенного в Соломбальском территориальном округе г.Архангельска по улице Терехина, 57/улице Беломорской, 33;
в кадастровом квартале 29:22:080203 площадью 1741 кв.м, расположенного в Исакогорском территориальном округе г.Архангельска по улице Сурповской, 37;
в кадастровом квартале 29:22:080203 площадью 1740 кв.м, расположенного в Исакогорском территориальном округе г.Архангельска по улице Сурповской, 39;
в кадастровом квартале 29:22:080203 площадью 1547 кв.м, расположенного в Исакогорском территориальном округе г.Архангельска по улице Сурповской, 39, корпус 1;
в кадастровом квартале 29:22:020411 площадью 500 кв.м, расположенного в Соломбальском территориальном округе г.Архангельска по улице Маймаксанской, 55;
в кадастровом квартале 29:22:031610 площадью 1496 кв.м, расположенного в Северном территориальном округе г.Архангельска по улице Ударников, 15;
в кадастровом квартале 29:22:060418 площадью 1139 кв.м, расположенного в территориальном округе Майская горка г.Архангельска по улице Дачной, 4, корпус 1;
в кадастровом квартале 29:22:011310 площадью 1517 кв.м, расположенного в Маймаксанском территориальном округе г.Архангельска по улице Сибирской, 30;
в кадастровом квартале 29:22:022518 площадью 1968 кв.м, расположенного в Соломбальском территориальном округе г.Архангельска по улице Советской, 59, корпус 1;
в кадастровом квартале 29:22:022518 площадью 1532 кв.м, расположенного в Соломбальском территориальном округе г.Архангельска по улице Советской, 63, корпус 1;
в кадастровом квартале 29:22:022510 площадью 1441 кв.м, расположенного в Соломбальском территориальном округе г.Архангельска по улице Адмирала Кузнецова, 24;
в кадастровом квартале 29:22:022511 площадью 2207 кв.м, расположенного в Соломбальском территориальном округе г.Архангельска по улице Адмирала Кузнецова, 21, корпус 1;
в кадастровом квартале 29:22:041201 площадью 1383 кв.м, расположенного в Октябрьском территориальном округе г.Архангельска по улице КЛДК, 104;
в кадастровом квартале 29:22:012010 площадью 1667 кв.м, расположенного в Маймаксанском территориальном округе г.Архангельска по улице Гидролизной, 11;
в кадастровом квартале 29:22:081203 площадью 500 кв.м, расположенного в Исакогорском территориальном округе г.Архангельска по улице Динамо, 33;
в кадастровом квартале 29:22:012001 площадью 1410 кв.м, расположенного в Маймаксанском территориальном округе г.Архангельска по улице Заводской, 105;
в кадастровом квартале 29:22:080502 площадью 1485 кв.м, расположенного в Исакогорском территориальном округе г.Архангельска по проспекту Северному, 26, корпус 1
в кадастровом квартале 29:22:080505 площадью 527 кв.м, расположенного в Исакогорском территориальном округе г.Архангельска по улице Дежнёвцев, 3;
в кадастровом квартале 29:22:022517 площадью 1636 кв.м, расположенного в Соломбальском территориальном округе г.Архангельска по улице Гуляева, 105;
в кадастровом квартале 29:22:012003 площадью 1615 кв.м, расположенного в Маймаксанском территориальном округе г.Архангельска по улице Вайкальской, 6, корпус 1;
в кадастровом квартале 29:22:081503 площадью 500 кв.м, расположенного в Исакогорском территориальном округе г.Архангельска по улице Локомотивной, 28;
в кадастровом квартале 29:22:031611 площадью 1344 кв.м, расположенного в Северном территориальном округе г.Архангельска по улице Добролюбова, 12;
в кадастровом квартале 29:22:011309 площадью 1429 кв.м, расположенного в Маймаксанском территориальном округе г.Архангельска по улице Михаила Новова, 1;
в кадастровом квартале 29:22:011308 площадью 2051 кв.м, расположенного в Маймаксанском территориальном округе г.Архангельска по улице Победы, 94;
в кадастровом квартале 29:22:022514 площадью 1730 кв.м, расположенного в Соломбальском территориальном округе г.Архангельска по улице Гуляева, 121, корпус 1;
в кадастровом квартале 29:22:031608 площадью 1458 кв.м, расположенного в Северном территориальном округе г.Архангельска по улице Репина, 22;
в кадастровом квартале 29:22:050106 площадью 1801 кв.м, расположенного в Ломоносовском территориальном округе г.Архангельска по улице Выучейского, 63, корпус 1/ ул. Г. Суфтина, 19;
в кадастровом квартале 29:22:041201 площадью 2142 кв.м, расположенного в Октябрьском территориальном округе г.Архангельска по улице КЛДК, 97;
в кадастровом квартале 29:22:090111 площадью 975 кв.м, расположенного в Цигломенском территориальном округе г.Архангельска по улице Севстрой, 29;
в кадастровом квартале 29:22:031201 площадью 1807 кв.м, расположенного в Северном территориальном округе г.Архангельска по улице Ильича, 35, корпус 1;
в кадастровом квартале 29:22:060416 площадью 2693 кв.м, расположенного в территориальном округе Майская горка г.Архангельска по улице Калинина, 13;
в кадастровом квартале 29:22:090109 площадью 2807 кв.м, расположенного в Цигломенском территориальном округе г.Архангельска по улице Стивидорской, 6;
в кадастровом квартале 29:22:090109 площадью 1517 кв.м, расположенного в Цигломенском территориальном округе г.Архангельска по улице Ленинской, 3;
в кадастровом квартале 29:22:031014 площадью 2814 кв.м, расположенного в Северном территориальном округе г.Архангельска по улице Партизанской, 30;

в кадастровом квартале 29:22:050107 площадью 1152 кв.м, расположенного в Ломоносовском территориальном округе г.Архангельска по улице Котласской, 22;
в кадастровом квартале 29:22:050106 площадью 1472 кв.м, расположенного в Ломоносовском территориальном округе г.Архангельска по улице Г. Суфтина, 27, корпус 1;
в кадастровом квартале 29:22:031015 площадью 1577 кв.м, расположенного в Северном территориальном округе г.Архангельска по улице Кировской, 15/ул. Горького, 1;
в кадастровом квартале 29:22:031605 площадью 1491 кв.м, расположенного в Северном территориальном округе г.Архангельска по улице Добролюбова, 7;
29:22:012010:ЗУ15 площадью 1803 кв.м, расположенного в Маймаксанском территориальном округе г.Архангельска по улице Буденного С.М., 3, согласно проекту межевания территории муниципального образования "Город Архангельск" в границах ул. Победы, ул. Гидролизной и ул. Юности площадью 6,9209 га, утвержденному распоряжением Главы муниципального образования "Город Архангельск" от 28 августа 2020 года № 2952р;
в кадастровом квартале 29:22:060416 площадью 1485 кв.м, расположенного в территориальном округе Майская горка г.Архангельска по улице Чкалова, 5
"малозэтажная многоквартирная жилая застройка: размещение малозэтажных многоквартирных домов (многоквартирные дома высотой до 4 этажей, включая мансардный); обустройство спортивных и детских площадок, площадок для отдыха; размещение объектов обслуживания жилой застройки во встроенных, пристроенных и встроенно-пристроенных помещениях малозэтажного многоквартирного дома, если общая площадь таких помещений в малозэтажном многоквартирном доме не составляет более 15% общей площади помещений дома." (код (числовое обозначение) вида разрешенного использования земельного участка по классификатору видов разрешенного использования земельных участков, утвержденному приказом Министерства экономического развития Российской Федерации от 01.09.2014 № 540 "Об утверждении классификатора видов разрешенного использования земельных участков", - 2.1.1).

**Председательствующий
комиссии по подготовке проекта
Правил землепользования и застройки
МО "Город Архангельск"**

А.Н. Юнцына

**АДМИНИСТРАЦИЯ ГОРОДСКОГО ОКРУГА
"ГОРОД АРХАНГЕЛЬСК"**

ПО С Т А Н О В Л Е Н И Е

от 8 февраля 2021 г. № 256

**О продлении срока реализации и внесении изменений
в муниципальную программу "Развитие города Архангельска
как административного центра Архангельской области"**

В целях завершения выполнения мероприятий муниципальной программы "Развитие города Архангельска как административного центра Архангельской области", утвержденной постановлением мэрии города Архангельска от 13 декабря 2011 года № 608, Администрация муниципального образования "Город Архангельск" **постановляет**:

- Продлить срок реализации муниципальной программы "Развитие города Архангельска как административного центра Архангельской области", утвержденной постановлением мэрии города Архангельска от 13 декабря 2011 года № 608 (с дополнениями и изменениями), (далее – муниципальная программа) до 2023 года.
- Внести и утвердить прилагаемые изменения в муниципальную программу.
- Опубликовать постановление в газете "Архангельск – город воинской славы" и на официальном информационном Интернет-портале муниципального образования "Город Архангельск".
- Настоящее постановление вступает в силу со дня подписания и распространяется на правоотношения, возникшие с 1 января 2021 года.

**Глава городского округа
"Город Архангельск"**

Д.А. Морев

УТВЕРЖДЕНЫ
постановлением Администрации
городского округа "Город Архангельск"
от 8 февраля 2021 г. № 256

**ИЗМЕНЕНИЯ,
которые вносятся в муниципальную программу "Развитие города Архангельска
как административного центра Архангельской области"**

Внести в муниципальную программу "Развитие города Архангельска как административного центра Архангельской области", утвержденную постановлением мэрии города Архангельска от 13 декабря 2011 года № 608 (с дополнениями и изменениями), (далее – муниципальная программа) следующие изменения:
в паспорте муниципальной программы:
строку четвертую изложить в следующей редакции:

"Сроки реализации муниципальной программы	2012-2023 годы";
строку шестую изложить в следующей редакции:	

"Объемы и источники финансирования, в том числе:	Объем финансирования муниципальной программы 3 226,4296 млн. рублей, в том числе:
городской бюджет	913,9739 млн. рублей
областной бюджет	1 530,1430 млн. рублей
федеральный бюджет	770,4113 млн. рублей
иные источники	11,9014 млн. рублей";

в разделе III "Сроки реализации муниципальной программы" слова "2012-2022 годы" заменить словами "2012-2023 годы";
в разделе V "Финансовое обеспечение муниципальной программы":
абзацы пятый - девятый изложить в следующей редакции:
"Общий объем финансирования за период реализации муниципальной программы в течение 2012 – 2023 годов составит 3 226,4296 млн. рублей, в том числе:
федеральный бюджет – 770,4113 млн. рублей;
областной бюджет – 1 530,1430 млн. рублей;
городской бюджет – 913,9739 млн. рублей";
иные источники – 11,9014 млн. рублей.";
таблицу раздела изложить в следующей редакции:

**"Распределение объемов финансирования муниципальной программы
по источникам финансирования и годам**

(млн. рублей)

Источники финансирования	Объем финансирования, всего	в том числе:											
		2012 г.	2013 г.	2014 г.	2015 г.	2016 г.	2017 г.	2018 г.	2019 г.	2020 г.	2021 г.	2022г.	2023 г.
1	2	3	4	5	6	7	8	9	10	11	12	13	14
Всего по муниципальной программе	3 226,4296	497,6470	848,5890	125,2910	23,8140	15,6690	273,6336	508,9642	830,0787	11,7429	38,6745	51,2765	1,0492
в том числе:													
федеральный бюджет	770,4113	-	70,6170	-	-	-	87,1712	152,1432	460,4799	-	-	-	-
областной бюджет	1 530,1430	383,2970	620,3700	3,9480	-	-	69,1058	196,4601	162,2885	9,5334	33,3377	50,7638	1,0387
городской бюджет, в т.ч. субсидия МБУ "Строй-сервис"	913,9739	114,3500	157,6020	121,3430	23,8140	15,6690	112,4331	155,9009	204,7924	2,2095	5,3368	0,5127	0,0105
иные источники	11,9014	-	-	-	-	-	4,9235	4,4600	2,5179	-	-	-	-";

в разделе VII "Ожидаемые конечные результаты муниципальной программы" таблицу "Целевые индикаторы и показатели муниципальной программы" и примечание изложить в следующей редакции:

Всего по разделу IV		Всего	816,2476	144,4860	286,9730	2,6490	0,0240	-	36,9014	198,6314	136,4606	10,1222	-	-	-	
		В том числе														
		Федеральный бюджет	312,2401	-	70,6170	-	-	-	-	152,1432	89,4799	-	-	-	-	
		Областной бюджет	357,7290	61,6860	192,4140	2,6490	-	-	25,5891	24,6934	41,1641	9,5334	-	-	-	
		Городской бюджет	146,2785	82,8000	23,9420	-	0,0240	-	11,3123	21,7948	5,8166	0,5888	-	-	-	
		В т.ч. субсидия МБУ "Стройсервис"	2,3500	-	2,3500	-	-	-	-	-	-	-	-	-	-	
V. Обеспечение земельных участков коммунальной и инженерной инфраструктурой для жилищного строительства																
1. Обеспечение земельных участков коммунальной и инженерной инфраструктурой для строительства многоквартирных домов по ул. Конзихинской	Департамент городского хозяйства Администрации муниципального образования "Город Архангельск" (служба заместителя мэра города по городскому хозяйству)	Всего	138,3090	26,5330	53,5970	40,4120	13,2580	4,5090	-	-	-	-	-	-	-	Обеспечение коммунальной и инженерной инфраструктурой земельных участков площадью 2,09 га
		В том числе														
		Областной бюджет	38,2160	24,5330	13,6830	-	-	-	-	-	-	-	-	-	-	
		Городской бюджет	100,0930	2,0000	39,9140	40,4120	13,2580	4,5090	-	-	-	-	-	-	-	
2. Обеспечение земельных участков (строительство) коммунальной и инженерной инфраструктурой для строительства многоквартирных домов по ул. Цигломенской	Департамент городского хозяйства Администрации муниципального образования "Город Архангельск" (служба заместителя мэра города по городскому хозяйству)	Всего	124,3970	-	46,0890	77,8030	0,5050	-	-	-	-	-	-	-	-	Обеспечение коммунальной и инженерной инфраструктурой позволит в дальнейшем продолжить строительство многоквартирных домов
		В том числе														
		Городской бюджет	124,3970	-	46,0890	77,8030	0,5050	-	-	-	-	-	-	-	-	
3. Обеспечение земельных участков дорожной инфраструктурой для строительства многоквартирных домов в VII жилом районе (ул. Стрелковая – ул. Карпогорская, длиной 1650 м)	Департамент транспорта, строительства и городской инфраструктуры Администрации муниципального образования "Город Архангельск"	Всего	52,4093	-	-	-	-	-	-	-	10,0000	-	22,9861	18,3740	1,0492	Обеспечение земельных участков инженерной инфраструктурой длиной 1650 м
		В том числе														
		Областной бюджет	51,9852	-	-	-	-	-	-	-	10,0000	-	22,7562	18,1903	1,0387	
		Городской бюджет	0,4241	-	-	-	-	-	-	-	-	-	0,2299	0,1837	0,0105	
Всего по разделу V		Всего	315,1153	26,5330	99,6860	118,2150	13,7630	4,5090	-	-	10,0000	-	22,9861	18,3740	1,0492	
		В том числе														
		Областной бюджет	90,2012	24,5330	13,6830	-	-	-	-	-	10,0000	-	22,7562	18,1903	1,0387	
		Городской бюджет	224,9141	2,0000	86,0030	118,2150	13,7630	4,5090	-	-	-	-	0,2299	0,1837	0,0105	
VI. Обеспечение комплексного решения вопросов, связанных с развитием коммунальной и инженерной инфраструктуры, и улучшение внешнего облика территории города Архангельска																
1. Благоустройство территории Петровского сквера	Администрация Ломоносовского территориального округа Администрации муниципального образования "Город Архангельск"	Всего	45,1480	-	-	-	-	-	9,4090	19,0008	16,7382	-	-	-	-	Реализация проекта по благоустройству на территории 23000 кв. м
		В том числе														
		Городской бюджет	33,7101	-	-	-	-	-	4,9490	14,5408	14,2203	-	-	-	-	
		Иные источники	11,4379	-	-	-	-	-	4,4600	4,4600	2,5179	-	-	-	-	
2. Строительство парка отдыха в Ломоносовском территориальном округе по ул. 23-й Гвардейской дивизии	Департамент транспорта, строительства и городской инфраструктуры Администрации муниципального образования "Город Архангельск"	Всего	1,9800	-	-	-	-	-	1,9800	-	-	-	-	-	-	Разработка проектной документации в 2017 году
		В том числе														
		Городской бюджет	1,9800	-	-	-	-	-	1,9800	-	-	-	-	-	-	
4. Ремонт дворовых территорий многоквартирных домов, проездов к дворовым территориям многоквартирных домов в границах муниципального образования "Город Архангельск"	Департамент транспорта, строительства и городской инфраструктуры Администрации муниципального образования "Город Архангельск"	Всего	49,3939	-	-	-	-	-	13,8590	13,8844	15,0505	1,6000	5,0000	-	-	Ремонт 15 дворовых территорий многоквартирных домов, проездов к дворовым территориям многоквартирных домов
		В том числе														
		Городской бюджет	49,3939	-	-	-	-	-	13,8590	13,8844	15,0505	1,6000	5,0000	-	-	
5. Приобретение недвижимого имущества (производственный комплекс "Очистные сооружения ОАО "Соломбальский ЦБК"; земельный участок с кадастровым номером 29:22:031201:29; здание пожарного депо с жилыми помещениями) и иного имущества субъекта естественной монополии, непосредственно используемого для оказания услуг по водоотведению с использованием централизованных систем	Департамент транспорта, строительства и городской инфраструктуры Администрации муниципального образования "Город Архангельск"	Всего	37,7778	-	-	-	-	-	-	37,7778	-	-	-	-	-	Приобретение недвижимого и иного имущества с целью оказания качественных услуг по водоотведению с использованием централизованных систем
		В том числе														
		Городской бюджет	37,7778	-	-	-	-	-	-	37,7778	-	-	-	-	-	
Всего по разделу VI		Всего	134,2997	-	-	-	-	-	25,2480	70,6630	31,7887	1,6000	5,0000	-	-	
		В том числе														
		Городской бюджет	122,8618	-	-	-	-	-	20,7880	66,2030	29,2708	1,6000	5,0000	-	-	
		Иные источники	11,4379	-	-	-	-	-	4,4600	4,4600	2,5179	-	-	-	-	
VII. Формирование современной городской среды на территории муниципального образования "Город Архангельск"																
1. Благоустройство дворовых территорий многоквартирных домов	Итого	Всего	79,7620	-	-	-	-	-	79,2501	0,5119	-	-	-	-	-	Благоустройство 22 дворовых территорий многоквартирных домов
		В том числе														
		Федеральный бюджет	58,5322	-	-	-	-	-	58,5322	-	-	-	-	-	-	
		Областной бюджет	10,3292	-	-	-	-	-	10,3292	-	-	-	-	-	-	
		Городской бюджет	10,4371	-	-	-	-	-	9,9252	0,5119	-	-	-	-	-	
		Иные источники	0,4635	-	-	-	-	-	0,4635	-	-	-	-	-	-	
	Администрация Октябрьского территориального округа Администрации муниципального образования "Город Архангельск"	Всего	16,8002	-	-	-	-	-	16,8002	-	-	-	-	-	-	

АДМИНИСТРАЦИЯ ГОРОДСКОГО ОКРУГА
"ГОРОД АРХАНГЕЛЬСК"

ПОСТАНОВЛЕНИЕ

от 8 февраля 2021 г. № 259

О внесении изменения в Перечень управляющих организаций для управления многоквартирным домом, в отношении которого собственниками помещений в многоквартирном доме не выбран способ управления таким домом или выбранный способ управления не реализован, не определена управляющая организация

В соответствии с частью 17 статьи 161 Жилищного кодекса Российской Федерации, постановлением Правительства Российской Федерации от 21 декабря 2018 года № 1616 "Об утверждении правил определения управляющей организации для управления многоквартирным домом, в отношении которого собственниками помещений в многоквартирном доме не выбран способ управления таким домом или выбранный способ управления не реализован, не определена управляющая организация, и о внесении изменений в некоторые акты Правительства Российской Федерации" Администрация муниципального образования "Город Архангельск" **постановляет:**

1. Внести изменение в Перечень управляющих организаций для управления многоквартирным домом, в отношении которого собственниками помещений в многоквартирном доме не выбран способ управления таким домом или выбранный способ управления не реализован, не определена управляющая организация, утвержденный постановлением Администрации муниципального образования "Город Архангельск" от 18 июня 2019 года № 833 (с изменениями), изложив его в новой прилагаемой редакции.
2. Опубликовать постановление в газете "Архангельск – город воинской славы" и на официальном информационном Интернет-портале муниципального образования "Город Архангельск".
3. Настоящее постановление вступает в силу с момента опубликования.

Глава городского округа
"Город Архангельск"

Д.А. Морев

ПРИЛОЖЕНИЕ

к постановлению Администрации
городского округа "Город Архангельск"
от 8 февраля 2021 г. № 259

"ПЕРЕЧЕНЬ

управляющих организаций для управления многоквартирным домом, в отношении которого собственниками помещений в многоквартирном доме не выбран способ управления таким домом или выбранный способ управления не реализован, не определена управляющая организация

№	Наименование	Номер лицензии	Дата включения в перечень	Основание для включения
1	ООО "УК "АРХБЕРЕГ", г. Архангельск, ул. Доковская, д. 38, ИНН 2901254759	№ 029 000143 от 29.04.2015	13.02.2019	По заявлению ООО "Управленческая компания "Архберег", зарегистрированного 13.02.2019 департаментом городского хозяйства Администрации муниципального образования "Город Архангельск"
2	ООО УК "Архсити Групп", г. Архангельск, просп. Советских космонавтов, д. 178, оф. 33, ИНН 2901218077	№ 029 000133 от 28.04.2015	21.02.2019	Протокол № 2 лот № 1 от 21.02.2019 рассмотрения заявок на участие в конкурсе по распоряжению заместителя Главы муниципального образования "Город Архангельск" от 27.12.2018 № 4208р (с изменениями) по отбору управляющей организации для управления многоквартирными домами
3	ООО "УК "Заречная", г. Архангельск, ул. Доковская, д. 38, оф. 32, ИНН 2901262421	№ 029 000282 от 25.12.2015	30.04.2019	Протокол № 2 лот № 2 от 30.04.2019 рассмотрения заявок на участие в конкурсе по распоряжению заместителя Главы муниципального образования "Город Архангельск" от 23.03.2019 № 940р по отбору управляющей организации для управления многоквартирными домами
4	ООО "УК "Усадьба", г. Архангельск, ул. Доковская, д. 38, этаж 1, офис 30, ИНН 2901295890	№ 029 000578 от 29.03.2019	13.05.2019	Протокол № 2 лоты № 1, 2, 3, 4, 5, 6, 7, 8, 9 от 13.05.2019 рассмотрения заявок на участие в конкурсе по распоряжению заместителя Главы муниципального образования "Город Архангельск" от 23.03.2019 № 941р по отбору управляющей организации для управления многоквартирными домами
5	ООО УК "ЖКС", г. Архангельск, просп. Ленинградский, д. 354, кв. 15, ИНН 2901250948	№ 029 000412 от 22.12.2017	13.05.2019	Протокол № 2 лоты № 1, 2, 3, 4, 5, 6, 7, 8, 9 от 13.05.2019 рассмотрения заявок на участие в конкурсе по распоряжению заместителя Главы муниципального образования "Город Архангельск" от 23.03.2019 № 941р по отбору управляющей организации для управления многоквартирными домами
6	ООО УК "Малахит", г. Архангельск, ул. Урицкого, д. 10, корп. 4, пом. 3, ИНН 2920014505	№ 029 000549 от 26.11.2018	27.06.2019	Протокол № 2 лоты № 1, 3, 4, 5, 7 от 27.06.2019 рассмотрения заявок на участие в конкурсе по распоряжению заместителя Главы муниципального образования "Город Архангельск" от 14.05.2019 № 1388р по отбору управляющей организации для управления многоквартирными домами
7	ООО "ЭкоПлюс", г. Архангельск, шоссе Таласское, д. 3, ИНН 2901295949	№ 029 000588 от 20.05.2019	12.09.2019	Протокол № 2 лот № 1 от 12.09.2019 рассмотрения заявок на участие в конкурсе по распоряжению заместителя Главы муниципального образования "Город Архангельск" от 23.07.2019 № 2463р по отбору управляющей организации для управления многоквартирными домами, протокол № 2 лот № 1 от 12.09.2019 рассмотрения заявок на участие в конкурсе по распоряжению заместителя Главы муниципального образования "Город Архангельск" от 23.07.2019 № 2464р по отбору управляющей организации для управления многоквартирными домами
8	ООО "УК Фасад", г. Архангельск, ул. Урицкого, д. 10, корп. 4, офис 2 А, ИНН 2901297664	№ 029 000610 от 16.12.2019	19.12.2019	Протокол № 2 лоты № 1, 2, 3, 4, 5, 6 от 19.12.2019 рассмотрения заявок на участие в конкурсе по распоряжению заместителя Главы муниципального образования "Город Архангельск" от 05.06.2019 № 1773р по отбору управляющей организации для управления многоквартирными домами
9	ООО "УК Мегapolis", г. Архангельск, ул. Советская, д. 44, ИНН 2901197885	№ 029 000029 от 12.04.2015	19.12.2019	Протокол № 2 лоты № 7, 8, 9 от 19.12.2019 рассмотрения заявок на участие в конкурсе по распоряжению заместителя Главы муниципального образования "Город Архангельск" от 05.06.2019 № 1773р по отбору управляющей организации для управления многоквартирными домами
10	ООО "Триада", г. Архангельск, ул. Лермонтова, д. 23, стр. 25, корп. 4, пом. 2, ИНН 2901211579	№ 029 000113 от 28.04.2015	06.02.2020	Протокол № 2 лоты № 3, 5, 8 от 06.02.2020 рассмотрения заявок на участие в конкурсе по распоряжению заместителя Главы муниципального образования "Город Архангельск" от 31.12.2019 № 4689р по отбору управляющей организации для управления многоквартирными домами
11	ООО "Профсервис", г. Архангельск, ул. Магистральная, д. 43, оф. 3, ИНН 2901229086	№ 029 000072 от 20.04.2015	10.02.2020	Протокол № 2 лот № 5 от 10.02.2020 рассмотрения заявок на участие в конкурсе по распоряжению заместителя Главы муниципального образования "Город Архангельск" от 31.12.2019. № 4688р по отбору управляющей организации для управления многоквартирными домами
12	ООО "УК "Тайбола", г. Архангельск, ул. Урицкого, д. 10, корп. 4, офис 14, ИНН 2901299527	№ 029 000613 от 29.01.2020	13.05.2020	Протокол № 2 от 13.05.2020 рассмотрения заявок на участие в конкурсе по распоряжению заместителя Главы муниципального образования "Город Архангельск" от 06.04.2019 № 1185р, № 1186р, от 09.04.2020 № 1249р по отбору управляющей организации для управления многоквартирными домами

№	Наименование	Номер лицензии	Дата включения в перечень	Основание для включения
13	ООО "УК Деком-1", г. Архангельск, ул. Лермонтова, ИНН 2901244782	№ 029 000054 от 20.04.2015	24.07.2020	По заявлению ООО "УК Деком-1", зарегистрированного 24.07.2019 департаментом городского хозяйства Администрации муниципального образования "Город Архангельск"
14	ООО "Тандем", г. Архангельск, ул. Лермонтова, д. 23, стр. 25, пом. 6, ИНН 2901211561	№ 029 000090 от 24.04.2015	29.09.2020	Протокол № 2 лот № 1 от 29.09.2020 рассмотрения заявок на участие в конкурсе по распоряжению заместителя Главы муниципального образования "Город Архангельск" от 28.08.2020 № 2946р по отбору управляющей организации для управления многоквартирными домами
15	ООО "УК ВКБГРУПП", г. Архангельск, ул. Советская, д. 44, 3 этаж, ИНН 2901243242	№ 029 000030 от 02.04.2015	19.11.2020	Протокол № 2 по лотам № 1, 3, 4 от 19.11.2020 рассмотрения заявок на участие в конкурсе по распоряжению заместителя Главы муниципального образования "Город Архангельск" от 16.10.2020 № 3599р по отбору управляющей организации для управления многоквартирными домами
16	ООО "УК Баланс", г. Архангельск, ул. Урицкого, 68 корп. 1, оф. 15, ИНН 2901165851	№ 029 000141 от 29.04.2015	07.12.2020	По заявлению ООО "УК Баланс", зарегистрированного 07.12.2020 департаментом городского хозяйства Администрации муниципального образования "Город Архангельск"
17	ООО "УК Гялилт", г. Архангельск, ул. Индустриальная, д. 8, пом. 11, ИНН 2901300405	№ 029 000633 от 14.12.2020	19.01.2021	Протокол № 2 по лоту № 1 от 19.01.2021 рассмотрения заявок на участие в конкурсе по распоряжению заместителя Главы муниципального образования "Город Архангельск" от 09.12.2020 № 550р по отбору управляющей организации для управления многоквартирными домами.

АДМИНИСТРАЦИЯ ГОРОДСКОГО ОКРУГА
"ГОРОД АРХАНГЕЛЬСК"

ПОСТАНОВЛЕНИЕ

от 8 февраля 2021 г. № 261

О внесении изменений в Порядок организации бесплатного двухразового питания детей с ограниченными возможностями здоровья, обучающихся в муниципальных общеобразовательных организациях муниципального образования "Город Архангельск", реализующих образовательные программы начального общего, основного общего, среднего общего образования"

1. Внести в Порядок организации бесплатного двухразового питания детей с ограниченными возможностями здоровья, обучающихся в муниципальных общеобразовательных организациях муниципального образования "Город Архангельск", реализующих образовательные программы начального общего, основного общего, среднего общего образования, утвержденный постановлением Администрации муниципального образования "Город Архангельск" от 29 декабря 2018 года № 1661, (с изменением) следующие изменения:

- пункт 1.1 раздела "Общие положения" изложить в следующей редакции:
- "1.1. Настоящий Порядок обеспечения ежедневным бесплатным двухразовым питанием обучающихся с ограниченными возможностями здоровья обучающихся в муниципальных образовательных учреждениях муниципального образования "Город Архангельск", реализующих образовательные программы начального общего, основного общего, среднего общего образования, (далее – Порядок) разработан в соответствии с федеральными и региональными правовыми актами, регулирующими вопросы организации питания школьников;
- Федеральный закон от 29 декабря 2012 года № 273-ФЗ "Об образовании в Российской Федерации";
- постановление Главного государственного санитарного врача Российской Федерации от 28 сентября 2020 года № 28 "Об утверждении санитарных правил СП 2.4.3648-20 "Санитарно-эпидемиологические требования к организациям воспитания и обучения, отдыха и оздоровления детей и молодежи";
- постановление Главного государственного санитарного врача Российской Федерации от 27 октября 2020 года № 32 "Об утверждении санитарно-эпидемиологических правил и норм СанПиН 2.3/2.4.3590-20 "Санитарно-эпидемиологические требования к организации общественного питания населения";
- областной закон от 2 июля 2013 года № 712-41-ОЗ "Об образовании в Архангельской области";
- пункт 4.9 раздела 4 "Порядок организации бесплатного двухразового питания" изложить в следующей редакции:
- "4.9. Обучающимся с ОВЗ, которым обучение на дому осуществляют общеобразовательные организации, также предоставляется бесплатное двухразовое питание по письменному заявлению родителей (законных представителей) в виде сухого пайка (ежемесячно), за исключением случаев нахождения обучающегося с ОВЗ на стационарном (амбулаторном) лечении, при строгом соблюдении требований СанПиН 2.4.5.2409-08 или родителям (законным представителям) по письменному заявлению выплачивается компенсация за питание в денежном эквиваленте."
2. Опубликовать постановление в газете "Архангельск – город воинской славы" и на официальном информационном Интернет-портале муниципального образования "Город Архангельск".
3. Настоящее постановление вступает в силу с момента подписания, распространяется на правоотношения, возникшие с 1 января 2021 года.

Глава городского округа
"Город Архангельск"

Д.А. Морев

АДМИНИСТРАЦИЯ ГОРОДСКОГО ОКРУГА
"ГОРОД АРХАНГЕЛЬСК"

ПОСТАНОВЛЕНИЕ

от 8 февраля 2021 г. № 262

О внесении изменений в постановление Администрации муниципального образования "Город Архангельск" от 27 июня 2019 года № 876, Порядок проведения торгов на право заключения договоров на размещение нестационарных торговых объектов на территории муниципального образования "Город Архангельск" и на земельных участках, принадлежащих муниципальному образованию "Город Архангельск", расположенных в границах других муниципальных образований, без предоставления земельного участка и приложения к нему

1. Внести в постановление Администрации муниципального образования "Город Архангельск" от 27 июня 2019 года № 876 "Об утверждении порядка проведения торгов на право заключения договоров на размещение нестационарных торговых объектов на территории муниципального образования "Город Архангельск" и на земельных участках, принадлежащих муниципальному образованию "Город Архангельск", расположенных в границах других муниципальных образований, без предоставления земельного участка" (с изменениями) следующие изменения:
- в наименовании и пункте 1 слова "принадлежащих муниципальному образованию "Город Архангельск", расположенных в границах других муниципальных образований" заменить словами "находящихся в собственности муниципального образования "Город Архангельск", в том числе расположенных в границах других муниципальных образований, а также на земельных участках, государственная собственность на которые не разграничена";
- подпункт 2 пункта 2 изложить в следующей редакции:
- "2) со дня вступления в силу настоящего постановления основанием для установки и эксплуатации нового нестационарного торгового объекта являются договор, заключенный по итогам торгов на право заключения договоров на размещение нестационарных торговых объектов на территории муниципального образования "Город Архангельск" и на земельных участках, находящихся в собственности муниципального образования "Город Архангельск", в том числе расположенных в границах других муниципальных образований, а также на земельных участках, государственная собственность на которые не разграничена";
- в пункте 1.6 слова "принадлежащих муниципальному образованию "Город Архангельск", расположенных в границах других муниципальных образований" заменить словами "находящихся в собственности муниципального образования "Город Архангельск", в том числе расположенных в границах других муниципальных образований, а также на земельных участках, государственная собственность на которые не разграничена";
3. Внести в приложение к Порядку следующие изменения:
- в нумерационных заголовках слова "принадлежащих муниципальному образованию "Город Архангельск", расположенных в границах других муниципальных образований" заменить словами "находящихся в собственности муниципального образования "Город Архангельск", в том числе расположенных в границах других муниципальных образований, а также на земельных участках, государственная собственность на которые не разграничена";
- в приложении № 1:
- в наименовании слова "принадлежащих муниципальному образованию "Город Архангельск", расположенных в границах других муниципальных образований" заменить словами "находящихся в собственности муниципального образования "Город Архангельск", в том числе расположенных в границах других муниципальных образований, а также на земельных участках, государственная собственность на которые не разграничена";

в строках 9 таблиц 1.3 и 2.3 слова "принадлежащих муниципальному образованию "Город Архангельск", расположенных в границах других муниципальных образований" заменить словами "находящихся в собственности муниципального образования "Город Архангельск", в том числе расположенных в границах других муниципальных образований, а также на земельных участках, государственная собственность на которые не разграничена";

в сноске <1> приложения № 2 слова "принадлежащих муниципальному образованию "Город Архангельск", расположенных в границах других муниципальных образований" заменить словами "находящихся в собственности муниципального образования "Город Архангельск", в том числе расположенных в границах других муниципальных образований, а также на земельных участках, государственная собственность на которые не разграничена".

3. Опубликовать постановление в газете "Архангельск – город воинской славы" и на официальном информационном Интернет-портале муниципального образования "Город Архангельск".

Глава городского округа
"Город Архангельск"

Д.А. Морев

ГЛАВА ГОРОДСКОГО ОКРУГА
"ГОРОД АРХАНГЕЛЬСК"

П О С Т А Н О В Л Е Н И Е

от 8 февраля 2021 г. № 263

О внесении изменений в постановление Главы муниципального образования "Город Архангельск" от 23 сентября 2016 года № 1065 и Положение о дублере Главы муниципального образования "Город Архангельск"

1. Внести в постановление Главы муниципального образования "Город Архангельск" от 23 сентября 2016 года № 1065 "Об утверждении Положения о дублере Главы муниципального образования "Город Архангельск" следующие изменения: в наименовании, преамбуле и пункте 1 слова "муниципального образования" заменить словами "городского округа"; пункт 3 исключить.

2. Внести в Положение о дублере Главы муниципального образования "Город Архангельск", утвержденное постановлением Главы муниципального образования "Город Архангельск" от 23 сентября 2016 года № 1065, следующие изменения: а) в наименовании и по тексту слова "муниципального образования" заменить словами "городского округа"; б) пункт 2.3 раздела 2 "Порядок отбора дублера" изложить в следующей редакции:

"2.3. В состав конкурсной комиссии входят:
 Глава либо его заместитель;
 руководитель структурного подразделения органа Администрации городского округа "Город Архангельск", к функциям которого относится реализация молодежной политики;
 представители Молодежного совета Архангельска (по согласованию);
 представители общественных организаций, действующих на территории городского округа "Город Архангельск" (по согласованию);
 представители Молодежного правительства Архангельской области (по согласованию).
 В состав комиссии также могут входить иные представители Администрации городского округа "Город Архангельск"."

3. Опубликовать постановление в газете "Архангельск – город воинской славы" и на официальном информационном Интернет-портале муниципального образования "Город Архангельск".

Глава городского округа
"Город Архангельск"

Д.А. Морев

АДМИНИСТРАЦИЯ ГОРОДСКОГО ОКРУГА
"ГОРОД АРХАНГЕЛЬСК"

П О С Т А Н О В Л Е Н И Е

от 8 февраля 2021 г. № 264

О внесении изменений в Порядок компенсации расходов, связанных с текущим ремонтом квартир членам семей погибших (умерших) в "горячих точках" и при исполнении служебных обязанностей военнослужащих (военнослужащих)

1. Внести в Порядок компенсации расходов, связанных с текущим ремонтом квартир членам семей погибших (умерших) в "горячих точках" и при исполнении служебных обязанностей военнослужащих, утвержденный постановлением мэрии города Архангельска от 3 декабря 2012 года № 480 (с изменениями и дополнениями), следующие изменения: в пункте 3 цифры "2015-2019" заменить цифрами "2017-2020"; абзац шестой пункта 8 изложить в следующей редакции:

"документы, подтверждающие расходы, связанные с проведением текущего ремонта (копии договоров о выполнении работ; копии документов, подтверждающих принятие выполненных работ; платежные документы, подтверждающие факт оплаты)".

2. Опубликовать постановление в газете "Архангельск - город воинской славы" и на официальном информационном Интернет-портале муниципального образования "Город Архангельск".

3. Настоящее постановление вступает в силу с момента опубликования.

Глава городского округа
"Город Архангельск"

Д.А. Морев

АДМИНИСТРАЦИЯ ГОРОДСКОГО ОКРУГА
"ГОРОД АРХАНГЕЛЬСК"

П О С Т А Н О В Л Е Н И Е

от 8 февраля 2021 г. № 265

О проведении конкурса социально значимых проектов для осуществления территориального общественного самоуправления

В целях реализации пункта 3.1 Положения о конкурсе социально значимых проектов для осуществления территориального общественного самоуправления, утвержденного постановлением мэрии города Архангельска от 26 апреля 2013 года № 289, Администрация муниципального образования "Город Архангельск" **постановляет:**

1. Провести конкурс социально значимых проектов для осуществления территориального общественного самоуправления до 19 марта 2021 года.

2. Установить срок приема заявок по 10 марта 2021 года.

3. Установить предельный объем финансирования за счет средств областного и городского бюджетов в отношении каждого социально значимого проекта в размере 475 000 рублей.

4. Опубликовать постановление в газете "Архангельск – город воинской славы" и на официальном информационном Интернет-портале муниципального образования "Город Архангельск".

Глава городского округа
"Город Архангельск"

Д.А. Морев

АДМИНИСТРАЦИЯ ГОРОДСКОГО ОКРУГА
"ГОРОД АРХАНГЕЛЬСК"

П О С Т А Н О В Л Е Н И Е

от 10 февраля 2021 г. № 272

О реорганизации муниципального унитарного предприятия "Архкомхоз" муниципального образования "Город Архангельск" в форме преобразования в муниципальное бюджетное учреждение городского округа "Городское благоустройство"

В соответствии со статьями 57 и 58 Гражданского кодекса Российской Федерации, Положением о порядке владения, пользования и распоряжения имуществом, принадлежащим на праве собственности городскому округу "Город Архангельск", утвержденным решением Архангельского городского Совета депутатов от 15 октября 1999 года № 157, Порядком создания, изменения типа, реорганизации и ликвидации муниципальных учреждений городского округа "Город Архангельск", утвержденным постановлением мэрии города Архангельск от 29 марта 2011 года № 109, решением Архангельской городской Думы от 25 ноября 2020 года № 313 "О согласовании реорганизации муниципального унитарного предприятия "Архкомхоз" муниципального образования "Город Архангельск" в форме преобразования в муниципальное бюджетное учреждение муниципального образования "Город Архангельск" "Городское благоустройство", распоряжением Администрации муниципального образования "Город Архангельск" от 9 декабря 2020 года № 515р "Об отдельных мерах по созданию муниципального бюджетного учреждения муниципального образования "Город Архангельск" "Городское благоустройство" Администрация городского округа "Город Архангельск" **постановляет:**

1. Реорганизовать муниципальное унитарное предприятие "Архкомхоз" муниципального образования "Город Архангельск" в форме преобразования в муниципальное бюджетное учреждение городского округа "Город Архангельск" "Городское благоустройство" (далее – МБУ "Городское благоустройство").

2. Органом местного самоуправления, осуществляющим функции и полномочия учредителя и собственника МБУ "Городское благоустройство", является Администрация городского округа "Город Архангельск".

3. Органом Администрации городского округа "Город Архангельск", осуществляющим функции и полномочия учредителя МБУ "Городское благоустройство", является департамент городского хозяйства Администрации городского округа "Город Архангельск".

4. Определить, что целями и предметом деятельности МБУ "Городское благоустройство" являются: дорожная деятельность в отношении автомобильных дорог местного значения в границах городского округа "Город Архангельск", организация благоустройства и озеленения территории городского округа "Город Архангельск" в соответствии с правилами благоустройства муниципального образования "Город Архангельск".

5. Установить, что финансовое обеспечение деятельности МБУ "Городское благоустройство" осуществляется за счет средств городского бюджета и иных источников, не запрещенных законодательством Российской Федерации.

6. Считать муниципальное унитарное предприятие "Архкомхоз" городского округа "Город Архангельск" реорганизованным с момента государственной регистрации МБУ "Городское благоустройство".

7. Определить муниципальное унитарное предприятие "Архкомхоз" городского округа "Город Архангельск" лицом, уполномоченным размещать в средствах массовой информации, в которых опубликовываются данные о государственной регистрации юридических лиц, уведомления о реорганизации.

8. Опубликовать постановление в периодическом журнале "Вестник государственной регистрации", в газете "Архангельск – город воинской славы" и на официальном информационном Интернет-портале муниципального образования "Город Архангельск".

9. Контроль за исполнением постановления возложить на заместителя Главы городского округа "Город Архангельск" по городскому хозяйству Шевцова В.В.

10. Настоящее постановление вступает в силу с момента опубликования, за исключением пунктов 2 – 5, вступающих в силу с момента внесения (утверждения) реестровой записи о видах деятельности МБУ "Городское благоустройство" в региональный перечень (классификатор) государственных (муниципальных) услуг и работ.

Глава городского округа
"Город Архангельск"

Д.А. Морев

АДМИНИСТРАЦИЯ ГОРОДСКОГО ОКРУГА
"ГОРОД АРХАНГЕЛЬСК"

П О С Т А Н О В Л Е Н И Е

от 10 февраля 2021 г. № 273

Об организации отдыха детей в городском округе "Город Архангельск" в каникулярное время в 2021 году

В целях организации отдыха детей в городском округе "Город Архангельск" в каникулярное время в 2021 году Администрация городского округа "Город Архангельск" **постановляет:**

1. Определить, что функции по оказанию содействия родителям (законным представителям) в организации отдыха детей в загородных стационарных детских оздоровительных и специализированных (профильных) лагерях с круглосуточным пребыванием детей, проезда детей к месту отдыха, координации на территории городского округа "Город Архангельск" работы организаций отдыха детей и их оздоровления с дневным пребыванием детей в каникулярное время на базе учреждений, не находящихся в государственной (муниципальной) собственности, (далее – организации отдыха с дневным пребыванием детей), разработке и принятию муниципальных нормативных правовых актов, устанавливающих порядок организации отдыха детей в каникулярное время в городском округе "Город Архангельск" в соответствии с действующим законодательством Архангельской области, организации работы межведомственной комиссии по обеспечению отдыха детей в каникулярное время в 2021 году осуществляет управление по вопросам семьи, опеки и попечительства Администрации городского округа "Город Архангельск".

2. Определить, что функции по организации отдыха детей в лагерях с дневным пребыванием детей, специализированных (профильных) лагерях с круглосуточным пребыванием детей, организованных на базе муниципальных учреждений городского округа "Город Архангельск", подведомственных департаменту образования Администрации городского округа "Город Архангельск", в 2021 году осуществляет департамент образования Администрации городского округа "Город Архангельск".

3. Определить, что функции по организации отдыха детей в лагерях с дневным пребыванием детей, организованных на базе муниципальных учреждений городского округа "Город Архангельск", подведомственных управлению по физической культуре и спорту Администрации городского округа "Город Архангельск", в 2021 году осуществляет управление по физической культуре и спорту Администрации городского округа "Город Архангельск".

4. Управлению по вопросам семьи, опеки и попечительства Администрации городского округа "Город Архангельск":

4.1. Привести муниципальные правовые акты, устанавливающие порядок организации отдыха детей в городском округе "Город Архангельск" в каникулярное время в 2021 году, в соответствие с действующим законодательством Архангельской области.

4.2. Обеспечить организацию работы межведомственной комиссии по обеспечению отдыха детей в каникулярное время в 2021 году.

4.3. Организовать проведение мероприятий, направленных на предотвращение несанкционированного детского отдыха на территории городского округа "Город Архангельск" в каникулярное время в 2021 году.

4.4. Координировать работу организаций отдыха с дневным пребыванием детей в каникулярное время в городском округе "Город Архангельск".

4.5. Принять меры по своевременному размещению организациями отдыха с дневным пребыванием детей заказов на поставку пищевых продуктов и услуг общественного питания, профилактических медицинских осмотров с целью заключения контрактов и договоров в срок не менее чем за два месяца до начала работы организаций отдыха с дневным пребыванием детей.

4.6. Организовать работу по представлению организациями отдыха с дневным пребыванием детей:

а) в управление по вопросам семьи, опеки и попечительства Администрации городского округа "Город Архангельск": до 24 февраля 2021 года:

заявлений организаций отдыха с дневным пребыванием детей о включении организации отдыха детей и их оздоровления в реестр организаций отдыха детей и их оздоровления (далее – реестр организаций отдыха), копий учредительных документов организаций отдыха с дневным пребыванием детей, заверенных в установленном порядке, – в отношении организаций отдыха с дневным пребыванием детей, не включенных в реестр организаций отдыха;

достоверных сведений, подлежащих включению в реестр организаций отдыха, в целях обеспечения актуальности сведений, содержащихся в реестре организаций отдыха, – в отношении организаций отдыха с дневным пребыванием детей, включенных в реестр организаций отдыха;

списка работников организаций отдыха с дневным пребыванием детей, в том числе работников столовых, планирующих прохождение гигиенического обучения в 2021 году, с учетом кратности обучения один раз в два года;

до 12 марта 2021 года – сведений о планируемых сроках открытия, режиме работы, количестве смен и количестве детей в организациях отдыха с дневным пребыванием детей;

до 29 марта 2021 года – реестров поставщиков пищевых продуктов и организаторов питания в организациях отдыха с дневным пребыванием детей;

в течение одного рабочего дня – информации о чрезвычайных ситуациях и несчастных случаях, произошедших с детьми в организациях отдыха с дневным пребыванием детей;

в течение трех рабочих дней со дня возникновения изменений сведений об организации отдыха с дневным пребыванием детей – информации о внесении изменений в реестр организаций отдыха, в том числе об изменении сроков открытия организации отдыха с дневным пребыванием детей, количестве смен и численности детей;

б) до 1 апреля 2021 года в федеральное бюджетное учреждение здравоохранения "Центр гигиены и эпидемиологии в Архангельской области" (далее – Центр гигиены и эпидемиологии в Архангельской области) – заявки на получение санитарно-эпидемиологической экспертизы о соответствии деятельности, осуществляемой организацией отдыха детей и их оздоровления, санитарно-эпидемиологическим требованиям;

в) в Управление Федеральной службы по надзору в сфере защиты прав потребителей и благополучия человека по Архангельской области (далее – Управление Роспотребнадзора по Архангельской области):

заявки на получение санитарно-эпидемиологического заключения о соответствии деятельности, осуществляемой организацией отдыха детей и их оздоровления, санитарно-эпидемиологическим требованиям с экспертными заключениями Центра гигиены и эпидемиологии в Архангельской области;

до 1 апреля 2021 года – сведений о планируемых датах открытия организаций отдыха с дневным пребыванием детей, режиме работы, количестве смен и численности детей;

документов, необходимых для открытия и функционирования организаций отдыха с дневным пребыванием детей, в соответствии с санитарно-эпидемиологическими требованиями, установленными санитарными правилами СП 2.4.3648-20 "Санитарно-эпидемиологические требования к организациям воспитания и обучения, отдыха и оздоровления детей и молодежи", утвержденным постановлением Главного государственного санитарного врача Российской Федерации от 28 сентября 2020 года № 28 (далее – санитарные правила СП 2.4.3648-20), (по запросу Управления Роспотребнадзора по Архангельской области);

4.7. Принять меры по прохождению до 30 апреля 2021 года педагогическими работниками, а также работниками общественного питания, планирующими работу в организациях отдыха с дневным пребыванием детей, профилактических медицинских осмотров и гигиенического обучения.

4.8. Обеспечить представление в департамент образования Администрации городского округа "Город Архангельск":

а) до 25 февраля 2021 года:

заявлений организаций отдыха с дневным пребыванием детей о включении организации отдыха детей и их оздоровления в реестр организаций отдыха детей и их оздоровления, копий учредительных документов организаций отдыха с дневным пребыванием детей, заверенных в установленном порядке, – в отношении организаций отдыха с дневным пребыванием детей, не включенных в реестр организаций отдыха;

достоверных сведений, подлежащих включению в реестр организаций отдыха, в целях обеспечения актуальности сведений, содержащихся в реестре организаций отдыха, – в отношении организаций отдыха с дневным пребыванием детей, включенных в реестр организаций отдыха;

списка работников организаций отдыха с дневным пребыванием детей, в том числе работников столовых, планирующих прохождение гигиенического обучения в 2021 году, с учетом кратности обучения один раз в два года;

б) до 16 марта 2021 года – информации о планируемых сроках открытия, режиме работы, количестве смен и количестве детей в организациях отдыха с дневным пребыванием детей;

в) до 29 марта 2021 года – реестров поставщиков пищевых продуктов и организаторов питания в организациях отдыха с дневным пребыванием детей;

г) в течение одного рабочего дня со дня получения информации от организаций отдыха с дневным пребыванием детей: о чрезвычайных ситуациях и несчастных случаях, произошедших с детьми в организациях отдыха с дневным пребыванием детей;

о внесении изменений в реестр организаций отдыха, в том числе об изменении сроков открытия организаций отдыха с дневным пребыванием детей, количестве смен и численности детей;

4.9. Подготовить обращения в Управление министерства внутренних дел России по городу Архангельску о необходимости направления до 25 марта 2021 года в управление по вопросам семьи, опеки и попечительства Администрации городского округа "Город Архангельск" списков детей, состоящих на учете в органах внутренних дел и особо нуждающихся в организации отдыха и занятости в каникулярное время в 2021 году.

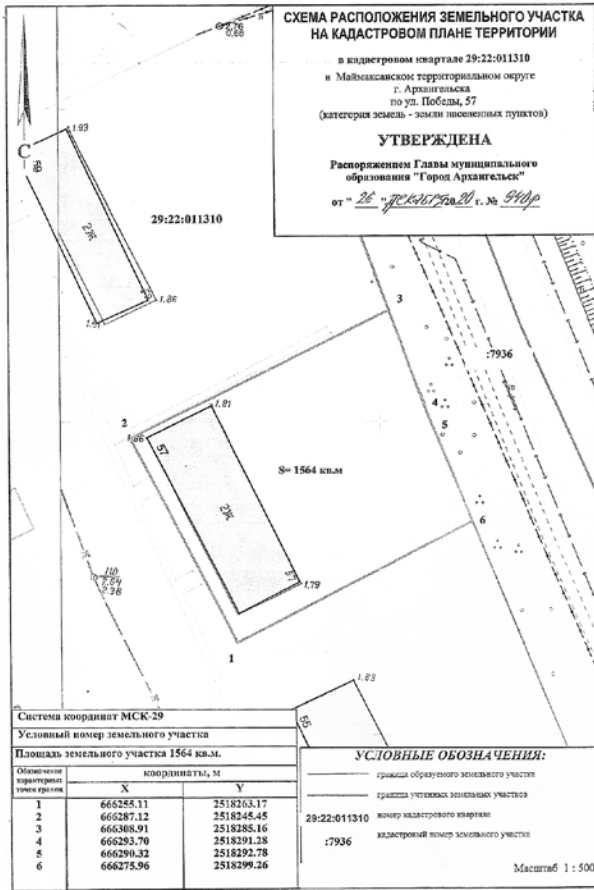
4.10. Организовать работу по выдаче сертификатов родителям (законным представителям) на отдых детей в каникулярное время в загородных стационарных детских оздоровительных и специализированных (профильных) лагерях с круглосуточным пребыванием детей.

4.11. До 1 мая 2021 года провести информационную работу среди населения городского округа "Город Архангельск" о порядке организации отдыха детей в каникулярное время в 2021 году.

4.12. С 1 апреля по 20 сентября 2021 года провести предварительную заявочную кампанию по определению потребности в отдыхе детей в загородных стационарных детских оздоровительных и специализированных (профильных) лагерях с круглосуточным пребыванием детей, организациях отдыха с дневным пребыванием детей в каникулярное время в 2022 году.

5. Департаменту образования Администрации городского округа "Город Архангельск":

5.1. Обеспечить организацию детского отдыха в лагерях с дневным пребыванием детей, в специализированных (профильных) лагерях с круглосуточным пребыванием детей на базе подведомственных учреждений в каникулярное время в 2021 году



**АДМИНИСТРАЦИЯ ГОРОДСКОГО ОКРУГА
"ГОРОД АРХАНГЕЛЬСК"**

РАСПОРЯЖЕНИЕ

от 10 февраля 2021 г. № 430р

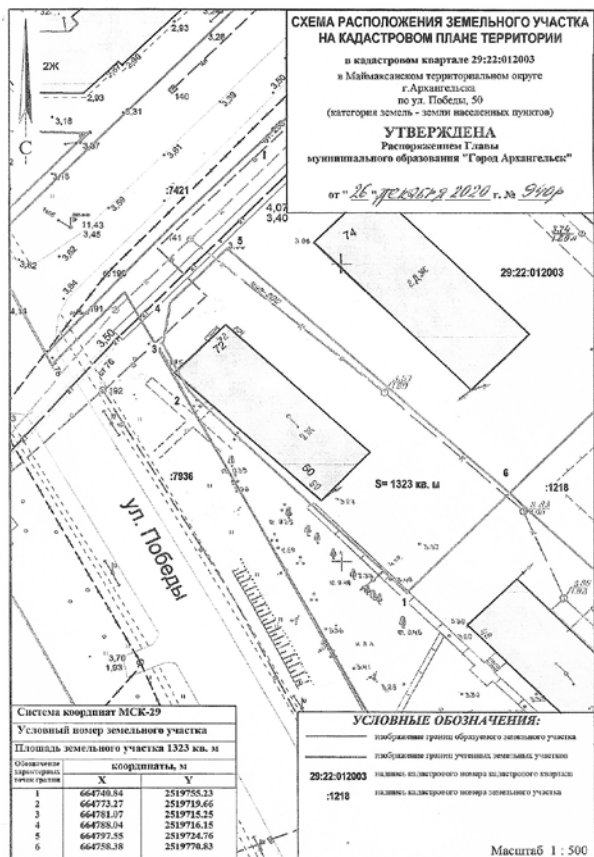
Об изъятии земельного участка и жилых помещений

В соответствии с Земельным кодексом Российской Федерации, Жилищным кодексом Российской Федерации, на основании заключения межведомственной комиссии для рассмотрения вопросов о признании помещения жилым помещением, жилого помещения непригодным для проживания и многоквартирного дома аварийным и подлежащим сносу или реконструкции на территории муниципального образования "Город Архангельск" от 14 января 2014 года № 12 о признании дома № 50 по ул. Победы в г. Архангельске аварийным и подлежащим сносу:

1. Изъять для муниципальных нужд земельный участок площадью 1 323 кв. м в кадастровом квартале 29:22:012003, расположенный в Маймаксанском территориальном округе г. Архангельска по ул. Победы, д. 50, согласно прилагаемой схеме расположения земельного участка на кадастровом плане территории, утвержденной распоряжением Главы муниципального образования "Город Архангельск" от 26 декабря 2020 года № 940р.
2. Изъять для муниципальных нужд жилые помещения, расположенные в Маймаксанском территориальном округе г. Архангельска по ул. Победы, д. 50: квартиру № 2 (кадастровый номер 29:22:012003:1197) общей площадью 28,2 кв. м; комнату в квартире № 3 (кадастровый номер 29:22:012003:1209) площадью 17,4 кв. м.
3. Опубликовать распоряжение в газете "Архангельск – город воинской славы" и на официальном информационном Интернет-портале муниципального образования "Город Архангельск".

Глава городского округа
"Город Архангельск"

Д.А. Морев



**АДМИНИСТРАЦИЯ ГОРОДСКОГО ОКРУГА
"ГОРОД АРХАНГЕЛЬСК"**

РАСПОРЯЖЕНИЕ

от 10 февраля 2021 г. № 431р

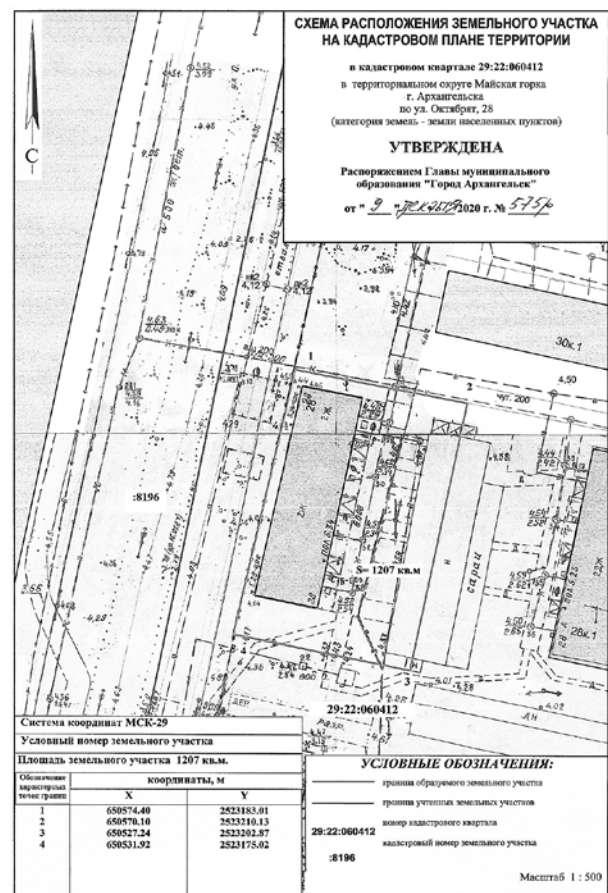
Об изъятии земельного участка и жилых помещений

В соответствии с Земельным кодексом Российской Федерации, Жилищным кодексом Российской Федерации, на основании распоряжения заместителя Главы муниципального образования "Город Архангельск" от 14 марта 2018 года № 798р "О признании дома № 28 по ул. Октябрья в г. Архангельске аварийным и подлежащим сносу":

1. Изъять для муниципальных нужд земельный участок площадью 1 207 кв. м в кадастровом квартале 29:22:060412, расположенный в территориальном округе Майская горка г. Архангельска по ул. Октябрья, д. 28, согласно прилагаемой схеме расположения земельного участка, утвержденной распоряжением Главы муниципального образования "Город Архангельск" от 9 декабря 2020 года № 575р.
2. Изъять для муниципальных нужд жилые помещения, расположенные в территориальном округе Майская горка г. Архангельска по ул. Октябрья, д. 28: 3/11 доли в праве общей долевой собственности на квартиру № 3 (кадастровый номер 29:22:060412:2614) общей площадью 51,9 кв. м; квартиру № 4 (кадастровый номер 29:22:060412:2615) общей площадью 41,2 кв. м; 1/2 доли в праве общей долевой собственности на квартиру № 5 (кадастровый номер 29:22:060412:2610) общей площадью 41,7 кв. м; 1/2 доли в праве общей долевой собственности на квартиру № 5 (кадастровый номер 29:22:060412:2610) общей площадью 41,7 кв. м; квартиру № 6 (кадастровый номер 29:22:060412:2611) общей площадью 30,2 кв. м; квартиру № 7 (кадастровый номер 29:22:060412:2616) общей площадью 41,6 кв. м; квартиру № 8 (кадастровый номер 29:22:060412:2617) общей площадью 30,5 кв. м; 1/3 доли в праве общей долевой собственности на квартиру № 9 (кадастровый номер 29:22:060412:2612) общей площадью 40,5 кв. м; 1/3 доли в праве общей долевой собственности на квартиру № 9 (кадастровый номер 29:22:060412:2612) общей площадью 40,5 кв. м; 1/3 доли в праве общей долевой собственности на квартиру № 9 (кадастровый номер 29:22:060412:2612) общей площадью 40,5 кв. м; 1/2 доли в праве общей долевой собственности на квартиру № 10 (кадастровый номер 29:22:060412:2613) общей площадью 51,6 кв. м; 1/2 доли в праве общей долевой собственности на квартиру № 10 (кадастровый номер 29:22:060412:2613) общей площадью 51,6 кв. м.
3. Опубликовать распоряжение в газете "Архангельск – город воинской славы" и на официальном информационном Интернет-портале муниципального образования "Город Архангельск".

Глава городского округа
"Город Архангельск"

Д.А. Морев



**ГЛАВА ГОРОДСКОГО ОКРУГА
"ГОРОД АРХАНГЕЛЬСК"**

РАСПОРЯЖЕНИЕ

от 11 февраля 2021 г. № 438р

О подготовке проекта планировки территории муниципального образования "Город Архангельск" в границах ул. Лермонтова, ул. Дружбы и ул. Трудовой площадью 11,7123 га

В соответствии с Градостроительным кодексом Российской Федерации, с учетом обращения Дугина Николая Юрьевича (от 15 января 2021 года вх. № 19-48/259):

1. Принять решение о подготовке проекта планировки территории муниципального образования "Город Архангельск" в границах ул. Лермонтова, ул. Дружбы и ул. Трудовой площадью 11,7123 га за счет собственных средств.
2. Подготовить проект планировки территории муниципального образования "Город Архангельск" в границах ул. Лермонтова, ул. Дружбы и ул. Трудовой площадью 11,7123 га.
3. Утвердить прилагаемое задание на разработку проекта планировки территории муниципального образования "Город Архангельск" в границах ул. Лермонтова, ул. Дружбы и ул. Трудовой площадью 11,7123 га за счет собственных средств.
4. Определить, что физические или юридические лица вправе представлять свои предложения о порядке, сроках подготовки и содержания проекта планировки территории муниципального образования "Город Архангельск" в границах ул. Лермонтова, ул. Дружбы и ул. Трудовой площадью 11,7123 га за счет собственных средств в департамент градостроительства Администрации муниципального образования "Город Архангельск" со дня опубликования настоящего распоряжения до момента назначения общественных обсуждений.
5. Срок действия распоряжения: 6 месяцев с момента его опубликования в газете "Архангельск – город воинской славы" и на официальном информационном Интернет-портале муниципального образования "Город Архангельск".
6. Опубликовать распоряжение в газете "Архангельск – город воинской славы" и на официальном информационном Интернет-портале муниципального образования "Город Архангельск".
7. Контроль за исполнением распоряжения возложить на заместителя Главы муниципального образования "Город Архангельск" по инфраструктурному развитию.

Глава городского округа
"Город Архангельск"

Д.А. Морев

УТВЕРЖДЕНО
распоряжением Главы городского округа "Город Архангельск" от 11 февраля 2021 г. № 438р

ЗАДАНИЕ на разработку проекта планировки территории муниципального образования "Город Архангельск" в границах ул. Лермонтова, ул. Дружбы и ул. Трудовой площадью 11,7123 га

1. Вид документа (документации)
Проект планировки территории муниципального образования "Город Архангельск" в границах ул. Лермонтова, ул. Дружбы и ул. Трудовой площадью 11,7123 га.
2. Технический заказчик
Дугин Николай Юрьевич.
3. Разработчик документации
Разработчик определяется техническим заказчиком.
4. Основание для разработки документации
Заявление о принятии решения о подготовке документации по планировке территорий (проектов планировки и проектов межевания) на территории муниципального образования "Город Архангельск" (от 15 января 2021 года вх. № 19-48/259).

5. Объект градостроительного планирования или застройки территории, его основные характеристики
Объектом градостроительного планирования является часть территории градостроительного квартала в границах ул. Лермонтова, ул. Дружбы и ул. Трудовой.

Общая площадь объекта градостроительного планирования составляет 11,7123 га.
Размещение объекта в соответствии со схемой, указанной в приложении к техническому заданию.
Функциональное назначение территориальной зоны, в границах которой разрабатывается проект планировки территории: зона специализированной общественной застройки, кодовое обозначение – О2 и зона застройки малоэтажными жилыми домами, кодовое обозначение – Ж2.
Категория земель территории, в границах которой разрабатывается проект планировки территории, – земли населенных пунктов.

Рельеф – спокойный.
Транспортная связь обеспечивается ул. Лермонтова, ул. Дружбы и ул. Трудовой – улицы и дороги местного значения.
6. Основные требования к составу, содержанию и форме представляемых материалов проекта планировки территории, последовательности и сроки выполнения работы

Проект планировки территории муниципального образования "Город Архангельск" в границах ул. Лермонтова, ул. Дружбы и ул. Трудовой площадью 11,7123 га (далее – проект планировки территории) подготовить в составе:

1) основной части, которая подлежит утверждению;
2) материалов по обоснованию.

Основная часть проекта планировки территории должна включать в себя:

1) чертеж или чертежи планировки территории, на которых отображаются:
а) красные линии;
б) границы существующих и планируемых элементов планировочной структуры;
в) границы зон планируемого размещения внутриквартальных проездов;
2) положение о характеристиках планируемого развития территории, в том числе о плотности и параметрах застройки территории (в пределах, установленных градостроительным регламентом), о характеристиках объектов капитального строительства жилого, производственного, общественно-делового и иного назначения и необходимых для функционирования таких объектов и обеспечения жизнедеятельности граждан объектов коммунальной, транспортной, социальной инфраструктур, в том числе объектов, включенных в программы комплексного развития систем коммунальной инфраструктуры, программы комплексного развития социальной инфраструктуры и необходимых для развития территории в границах элемента планировочной структуры. Для зон планируемого размещения объектов федерального значения, объектов регионального значения, объектов местного значения в такое положение включаются сведения о плотности и параметрах застройки территории, необходимые для размещения указанных объектов, а также в целях согласования проекта планировки территории в соответствии с частью 12.7 статьи 45 Градостроительного кодекса Российской Федерации информация о планируемых мероприятиях по обеспечению сохранения применительно к территориальным зонам, в которых планируется размещение указанных объектов, фактических показателей обеспеченности территории объектами коммунальной, транспортной, социальной инфраструктур и фактических показателей территориальной доступности таких объектов для населения;

3) положения об очередности планируемого развития территории, содержащие этапы проектирования, строительства, реконструкции объектов капитального строительства жилого, производственного, общественно-делового и иного назначения и этапы строительства, реконструкции необходимых для функционирования таких объектов и обеспечения жизнедеятельности граждан объектов коммунальной, транспортной, социальной инфраструктур, в том числе объектов, включенных в программы комплексного развития систем коммунальной инфраструктуры, программы комплексного развития транспортной инфраструктуры, программы комплексного развития социальной инфраструктуры.

Материалы по обоснованию проекта планировки территории должны содержать:

1) карту (фрагмент карты) планировочной структуры территорий поселения, городского округа, межселенной территории муниципального района с отображением границ элементов планировочной структуры;
2) результаты инженерных изысканий в объеме, предусмотренном разрабатываемой исполнителем работ программой инженерных изысканий, в случаях, если выполнение таких инженерных изысканий для подготовки документации по планировке территории требуется в соответствии с Градостроительным кодексом Российской Федерации;

3) обоснование определения границ зон планируемого размещения внутриквартального проезда;
4) схему организации движения транспорта (включая транспорт общего пользования) и пешеходов, отражающую местоположение объектов транспортной инфраструктуры и учитывающую существующие и прогнозные потребности в транспортном обеспечении на территории, а также схему организации улично-дорожной сети;

5) схему границ территорий объектов культурного наследия;
6) схему границ зон с особыми условиями использования территории;

7) обоснование соответствия планируемых параметров, местоположения и назначения объектов регионального значения, объектов местного значения нормативам градостроительного проектирования и требованиям градостроительных регламентов, а также применительно к территории, в границах которой предусматривается осуществление деятельности по комплексному и устойчивому развитию территории, установленным правилами землепользования и застройки расчетный показатель минимального допустимого уровня обеспеченности территории объектами коммунальной, транспортной, социальной инфраструктур и расчетным показателем максимально допустимого уровня территориальной доступности таких объектов для населения;

8) схему, отображающую местоположение существующих объектов капитального строительства, в том числе линейных объектов, объектов, подлежащих сносу, объектов незавершенного строительства, а также проходы к водным объектам общего пользования и их береговым полосам;

9) варианты планировочных и (или) объемно-пространственных решений застройки территории в соответствии с проектом планировки территории (в отношении элементов планировочной структуры, расположенных в жилых или общественно-деловых зонах);

10) перечень мероприятий по защите территории от чрезвычайных ситуаций природного и техногенного характера, в том числе по обеспечению пожарной безопасности и по гражданской обороне;

11) перечень мероприятий по охране окружающей среды;

12) обоснование очередности планируемого развития территории;

13) схему вертикальной планировки территории, инженерной подготовки и инженерной защиты территории, подготовленную в случаях, установленных уполномоченным Правительством Российской Федерации федеральным органом исполнительной власти, и в соответствии с требованиями, установленными уполномоченным Правительством Российской Федерации федеральным органом исполнительной власти, на которой должны быть отображены:

а) границы города Архангельска;
б) границы зоны планируемого размещения внутриквартальных проездов, устанавливаемые в основной части проекта планировки территории;

в) границы зон планируемого размещения внутриквартальных проездов, подлежащих выносу из зоны планируемого размещения линейных объектов;

г) существующие и директивные (проектные) отметки поверхности по осям трасс автомобильных и железных дорог, проезжих частей в местах пересечения улиц и проездов и в местах перелома продольного профиля, существующие и директивные (проектные) отметки других элементов планировочной структуры территории для вертикальной увязки проектных решений, в том числе со смежными территориями;

д) проектные продольные уклоны, направление продольного уклона, расстояние между точками, ограничивающими участок с продольным уклоном;

е) горизонтали, отображающие проектный рельеф в виде параллельных линий;

ж) типовые поперечные профили автомобильных и железных дорог, элементы улично-дорожной сети;

14) иные материалы для обоснования положений по планировке территории.

Электронная версия проекта должна быть выполнена:

1) в графической части – с использованием программного расширения "AutoCad" (*.dwg/.dxf) в системе координат, используемой для ведения Единого государственного реестра недвижимости, а также один экземпляр в формате *.pdf;

2) в текстовой части – с использованием текстового редактора "Word" (*.doc/.docx).

Текстовая часть проекта должна быть предоставлена в виде пояснительной записки (сброшюрованной книги) в традиционном представлении и на электронном носителе.

Диски должны быть записаны от записи, иметь этикетку с указанием изготовителя, даты изготовления, названия комплекта. В корневом каталоге должен находиться текстовый файл содержания.

Один экземпляр должен быть представлен в виде документации, оформленной в соответствии с Правилами предоставления документов, направляемых или предоставляемых в соответствии с частями 1, 3 – 13, 15, 15(1), 15.2 статьи 32 Федерального закона "О государственной регистрации недвижимости" в федеральный орган исполнительной власти (его территориальные органы), уполномоченный Правительством Российской Федерации на осуществление государственного кадастрового учета, государственной регистрации прав, ведение Единого государственного реестра недвижимости и предоставление сведений, содержащихся в Едином государственном реестре недвижимости, утвержденными постановлением Правительства Российской Федерации от 31 декабря 2015 года № 1532, для возможности исполнения требований пункта 13 части 1 статьи 32 Федерального закона от 13 июля 2015 года № 218-ФЗ "О государственной регистрации недвижимости".

Состав и содержание дисков должно соответствовать комплексу документации. Каждый физический раздел комплекта (том, книга, альбом чертежей и т.п.) должен быть представлен в отдельном каталоге диска файлом (группой файлов) электронного документа. Название каталога должно соответствовать названию раздела. Файлы должны открываться в режиме просмотра средствами операционной системы Windows XP/7.

7. Основные требования к градостроительным решениям
Проектными решениями предусмотреть следующее.

Размещение здания общественного значения с торговыми площадями.

Благоустройство территории должно выполняться в соответствии с требованиями, установленными Правилами благоустройства территории муниципального образования "Город Архангельск", утвержденными решением Архангельской городской Думы от 25 октября 2017 года, СП 82.13330.2016 "Свод правил. Благоустройство территорий. Актуализированная редакция СНиП III-10-75", иными нормативными документами.

Парковочные места должны быть организованы в соответствии с действующими сводами правил и местными нормативами градостроительного проектирования, утвержденными решением Архангельской городской Думы от 20 сентября 2017 года № 567 "Об утверждении местных нормативов градостроительного проектирования муниципального образования "Город Архангельск".

Электроснабжение планируемой территории предусмотреть централизованное.

Уличное освещение планируемой территории предусмотреть вдоль автомобильных дорог и тротуаров.

Документацию по планировке территории подготовить в соответствии с техническими регламентами, нормами отвода земельных участков для конкретных видов деятельности, установленными в соответствии с федеральными законами.

При разработке проекта планировки территории учесть основные положения Генерального плана муниципального образования "Город Архангельск", утвержденным постановлением министерства строительства и архитектуры Архангельской области от 2 апреля 2020 года № 37-п, Правил землепользования и застройки городского округа "Город Архангельск", утвержденным постановлением министерства строительства и архитектуры Архангельской области от 29 сентября 2020 года № 68-п, проекта планировки района "Майская горка" муниципального образования "Город Архангельск", утвержденного распоряжением мэра города Архангельска от 20 февраля 2015 года № 425р (с изменениями), положения об особо охраняемой природной территории в соответствии с программами комплексного развития систем коммунальной инфраструктуры, программами комплексного развития транспортной инфраструктуры, программами комплексного развития социальной инфраструктуры, нормативами градостроительного проектирования, комплексными схемами организации дорожного движения, требованиями по обеспечению эффективности организации дорожного движения указанными в части 1 статьи 11 Федерального закона от 29 декабря 2017 года № 443-ФЗ "Об организации дорожного движения в Российской Федерации и о внесении изменений в отдельные законодательные акты Российской Федерации", требованиями технических регламентов, сводов правил с учетом материалов и результатов инженерных изысканий, границ территорий объектов культурного наследия, включенных в единый государственный реестр объектов культурного наследия (памятников

истории и культуры) народов Российской Федерации, границ территорий выявленных объектов культурного наследия, границ зон с особыми условиями использования территорий.

8. Состав, исполнители, сроки и порядок предоставления исходной информации для разработки документации по планировке территории

Содержание и объем необходимой исходной информации определяются разработчиком проекта планировки и техническим заказчиком совместно, ее сбор осуществляет разработчик проекта планировки.

9. Перечень органов государственной власти Российской Федерации, Архангельской области, иных субъектов Российской Федерации, органов местного самоуправления муниципального образования Архангельской области, согласовывающих проект планировки территории

Проект планировки территории после подготовки должен быть согласован разработчиком в следующем порядке с: министерством строительства и архитектуры Архангельской области;

департаментом муниципального имущества Администрации городского округа "Город Архангельск";

департаментом городского хозяйства Администрации городского округа "Город Архангельск";

департаментом транспорта, строительства и городской инфраструктуры Администрации городского округа "Город Архангельск";

Инспекцией по охране объектов культурного наследия Архангельской области;

Главным управлением министерства чрезвычайных ситуаций России по Архангельской области;

правообладателями земельных участков, попадающих в границы проектирования;

организациями, обслуживающими сети инженерных коммуникаций: ПАО "ТГК-2", ПАО "Ростелеком", ООО "РВК-Архангельск", ПАО "МРСК Северо-Запада", МУП "Аркомхоз", МУП "Горсвет", АО "Архоблгаз", ООО "АСЭП";

другими заинтересованными организациями в соответствии с требованиями законодательства Российской Федерации и нормативных правовых актов субъектов Российской Федерации и органов местного самоуправления.

По итогам полученных согласований представить проект планировки территории в департамент градостроительства Администрации муниципального образования "Город Архангельск".

Утверждение проекта планировки территорий осуществляется в рамках административного регламента предоставления муниципальной услуги "Принятие решения об утверждении документации по планировке территорий (проектов планировки и проектов межевания) на территории муниципального образования "Город Архангельск", утвержденного постановлением Администрации муниципального образования "Город Архангельск" от 1 июля 2016 года № 757, (адрес прямой ссылки с официального информационного Интернет-портала муниципального образования "Город Архангельск": <http://www.arhcitu.ru/?page=800/130>).

10. Требования к разрабатываемому проекту планировки территории

Проект планировки территории выполнить в соответствии с:

требованиями законодательства, установленными государственными стандартами, техническими регламентами в сфере строительства и градостроительства, настоящим Законом, в том числе:

Градостроительным кодексом Российской Федерации;

Земельным кодексом Российской Федерации;

Градостроительным кодексом Архангельской области;

РДС 30-201-98. Инструкция о порядке проектирования и установления красных линий в городах и других поселениях Российской Федерации;

СП 42.13330.2011. Свод правил. Градостроительство. Планировка и застройка городских и сельских поселений. Актуализированная редакция СНиП 2.07.01-89*;

СП 42.13330.2016. Свод правил. Градостроительство. Планировка и застройка городских и сельских поселений. Актуализированная редакция СНиП 2.07.01-89*;

Генеральным планом муниципального образования "Город Архангельск", утвержденным постановлением министерства строительства и архитектуры Архангельской области от 2 апреля 2020 года № 37-п;

Правилами землепользования и застройки городского округа "Город Архангельск", утвержденными постановлением министерства строительства и архитектуры Архангельской области от 29 сентября 2020 года № 68-п;

местными нормативами градостроительного проектирования муниципального образования "Город Архангельск", утвержденными решением Архангельской городской Думы от 20 сентября 2017 года № 567;

региональными нормативами градостроительного проектирования Архангельской области, утвержденными постановлением Правительства Архангельской области от 19 апреля 2016 года № 123-пп;

иными законами и нормативно правовыми актами Российской Федерации, Архангельской области, муниципального образования "Город Архангельск".

11. Состав и порядок проведения предпроектных научно-исследовательских работ и инженерных изысканий
Проект планировки надлежит выполнять на топографическом плане.

Необходимость разработки инженерных изысканий определяется заказчиком.

При необходимости инженерные изыскания выполнить в соответствии с постановлением Правительства Российской Федерации от 31 марта 2017 года № 402 "Об утверждении Правил выполнения инженерных изысканий, необходимых для подготовки документации по планировке территории".

12. Порядок проведения согласования и экспертизы проекта планировки

Порядок согласования проекта планировки:

1) предварительное рассмотрение основных проектных решений подготовляемого проекта планировки Администрацией муниципального образования "Город Архангельск";

2) согласование проекта планировки с заинтересованными организациями;

3) доработка проекта планировки, устранение замечаний (недостатков).

Общественные обсуждения или публичные слушания по рассмотрению проекта планировки проводятся в порядке, установленном в соответствии с Градостроительным кодексом Российской Федерации, Федеральным законом от 6 октября 2003 года № 131-ФЗ "Об общих принципах организации местного самоуправления в Российской Федерации", Уставом муниципального образования "Город Архангельск" и Положением об организации и проведении общественных обсуждений или публичных слушаний по вопросам градостроительной деятельности на территории муниципального образования "Город Архангельск", утвержденным решением Архангельской городской Думы от 20 июня 2018 года № 688.

13. Дополнительные требования для зон с особыми условиями использования территорий
Проект планировки подготовить в соответствии с требованиями законодательства, в том числе природоохранного, на всех чертежах проекта планировки должны быть обозначены зоны с особыми условиями использования территорий.

14. Иные требования и условия
Разработанный с использованием компьютерных технологий проект планировки территории должен отвечать требованиям государственных стандартов и требованиям по формированию информационной системы обеспечения градостроительной деятельности.

ПРИЛОЖЕНИЕ
к заданию на разработку проекта планировки территории муниципального образования "Город Архангельск" в границах ул. Лермонтова, ул. Дружбы и ул. Трудовой площадью 11,7123 га

СХЕМА границ проектирования



АДМИНИСТРАЦИЯ ГОРОДСКОГО ОКРУГА
"ГОРОД АРХАНГЕЛЬСК"

РАСПОРЯЖЕНИЕ

от 11 февраля 2021 г. № 455р

Об изъятии земельного участка и помещений

В соответствии с Земельным кодексом Российской Федерации, Жилищным кодексом Российской Федерации, на основании распоряжения заместителя Главы муниципального образования "Город Архангельск" от 15 августа 2018 года № 2367р "О признании дома № 44 по ул.Садовой в г.Архангельске аварийным и подлежащим сносу":

1. Изъять для муниципальных нужд земельный участок площадью 1 056 кв. м (кадастровый номер 29:22:040737:7), расположенный в Октябрьском территориальном округе г. Архангельска по ул. Садовой, д. 44.
2. Изъять для муниципальных нужд жилые помещения, расположенные в Октябрьском территориальном округе г. Архангельска по ул. Садовой, д. 44:
 - 1/4 доли в праве общей долевой собственности на квартиру № 2 (кадастровый номер 29:22:040737:78) общей площадью 77,5 кв. м;
 - 7/18 доли в праве общей долевой собственности на квартиру № 2 (кадастровый номер 29:22:040737:78) общей площадью 77,5 кв. м;
 - 39/108 доли в праве общей долевой собственности на квартиру № 2 (кадастровый номер 29:22:040737:78) общей площадью 77,5 кв. м;
 - 1/3 доли в праве общей долевой собственности на квартиру № 3 (кадастровый номер 29:22:040737:87) общей площадью 78,7 кв. м;
 - 1/3 доли в праве общей долевой собственности на квартиру № 3 (кадастровый номер 29:22:040737:87) общей площадью 78,7 кв. м;
 - 1/3 доли в праве общей долевой собственности на квартиру № 3 (кадастровый номер 29:22:040737:87) общей площадью 78,7 кв. м;
 - комнату в квартире № 4 (кадастровый номер 29:22:040737:223) площадью 18,8 кв. м;
 - комнату в квартире № 4 (кадастровый номер 29:22:040737:114) площадью 19,2 кв. м;
 - 1/2 доли в праве общей долевой собственности на квартиру № 5 (кадастровый номер 29:22:040737:80) общей площадью 74,7 кв. м;
 - 1/2 доли в праве общей долевой собственности на квартиру № 5 (кадастровый номер 29:22:040737:80) общей площадью 74,7 кв. м;
 - 9/26 доли в праве общей долевой собственности на квартиру № 6 (кадастровый номер 29:22:040737:85) общей площадью 83,6 кв. м;
 - 9/26 доли в праве общей долевой собственности на квартиру № 6 (кадастровый номер 29:22:040737:85) общей площадью 83,6 кв. м;
 - 4/13 доли в праве общей долевой собственности на квартиру № 6 (кадастровый номер 29:22:040737:85) общей площадью 83,6 кв. м;
 - квартиру № 7 (кадастровый номер 29:22:040737:83) общей площадью 93,8 кв. м;
 - 1/3 доли в праве общей долевой собственности на квартиру № 8 (кадастровый номер 29:22:040737:77) общей площадью 76,4 кв. м;
 - 1/3 доли в праве общей долевой собственности на квартиру № 8 (кадастровый номер 29:22:040737:77) общей площадью 76,4 кв. м;
 - 1/3 доли в праве общей долевой собственности на квартиру № 8 (кадастровый номер 29:22:040737:77) общей площадью 76,4 кв. м;
 - квартиру № 10 (кадастровый номер 29:22:040737:86) общей площадью 76,3 кв. м;
 - квартиру № 11 (кадастровый номер 29:22:040737:79) общей площадью 67,3 кв. м.
3. Изъять для муниципальных нужд нежилое помещение, расположенное в Октябрьском территориальном округе г. Архангельска по ул. Садовой, д. 44:
 - нежилое помещение 1-Н (кадастровый номер 29:22:040737:149) общей площадью 94,6 кв. м.
4. Опубликовать распоряжение в газете "Архангельск – город воинской славы" и на официальном информационном Интернет-портале муниципального образования "Город Архангельск".

Глава городского округа
"Город Архангельск"

Д.А. Морев

АДМИНИСТРАЦИЯ ГОРОДСКОГО ОКРУГА
"ГОРОД АРХАНГЕЛЬСК"

РАСПОРЯЖЕНИЕ

от 11 февраля 2021 г. № 456р

Об изъятии земельного участка и жилых помещений

В соответствии с Земельным кодексом Российской Федерации, Жилищным кодексом Российской Федерации, на основании распоряжения заместителя Главы муниципального образования "Город Архангельск" от 5 июня 2019 года № 1788р "О признании дома № 17 по ул. Павла Усова в г. Архангельске аварийным и подлежащим сносу":

1. Изъять для муниципальных нужд земельный участок площадью 302 кв. м (кадастровый номер 29:22:050404:34), расположенный в Ломоносовском территориальном округе г. Архангельска по ул. Павла Усова, д. 17.
2. Изъять для муниципальных нужд жилые помещения, расположенные в Ломоносовском территориальном округе г. Архангельска по ул. Павла Усова, д. 17:
 - 1/2 доли в праве общей долевой собственности на квартиру № 1 (кадастровый номер 29:22:050404:866) общей площадью 45,8 кв. м;
 - 1/2 доли в праве общей долевой собственности на квартиру № 1 (кадастровый номер 29:22:050404:866) общей площадью 45,8 кв. м;
 - квартиру № 3 (кадастровый номер 29:22:050404:865) общей площадью 48,8 кв. м;
 - квартиру № 5 (кадастровый номер 29:22:050404:869) общей площадью 46 кв. м;
 - 1/3 доли в праве общей долевой собственности на квартиру № 6 (кадастровый номер 29:22:050404:862) общей площадью 62,4 кв. м;
 - 1/3 доли в праве общей долевой собственности на квартиру № 6 (кадастровый номер 29:22:050404:862) общей площадью 62,4 кв. м;
 - 1/3 доли в праве общей долевой собственности на квартиру № 6 (кадастровый номер 29:22:050404:862) общей площадью 62,4 кв. м.
3. Опубликовать распоряжение в газете "Архангельск – город воинской славы" и на официальном информационном Интернет-портале муниципального образования "Город Архангельск".

Глава городского округа
"Город Архангельск"

Д.А. Морев

АДМИНИСТРАЦИЯ ГОРОДСКОГО ОКРУГА
"ГОРОД АРХАНГЕЛЬСК"

РАСПОРЯЖЕНИЕ

от 11 февраля 2021 г. № 457р

Об изъятии земельного участка и жилых помещений

В соответствии с Земельным кодексом Российской Федерации, Жилищным кодексом Российской Федерации, на основании распоряжения заместителя Главы муниципального образования "Город Архангельск" от 23 октября 2018 года № 3127р "О признании дома № 7 по ул.Лесозаводской в г.Архангельске аварийным и подлежащим сносу":

1. Изъять для муниципальных нужд земельный участок площадью 593 кв. м (кадастровый номер 29:22:080902:6), расположенный в Исакогорском территориальном округе г. Архангельска по ул. Лесозаводской, д. 7.
2. Изъять для муниципальных нужд жилые помещения, расположенные в Исакогорском территориальном округе г. Архангельска по ул. Лесозаводской, д. 7:
 - квартиру № 1 (кадастровый номер 29:22:080902:566) общей площадью 72,9 кв. м;
 - квартиру № 2 (кадастровый номер 29:22:080902:567) общей площадью 68,2 кв. м;
 - 1/2 доли в праве общей долевой собственности на комнату в квартире № 3 (кадастровый номер 29:22:080902:724) площадью 35 кв. м;
 - 1/2 доли в праве общей долевой собственности на комнату в квартире № 3 (кадастровый номер 29:22:080902:724) площадью 35 кв. м;
 - комнату в квартире № 3 (кадастровый номер 29:22:080902:725) площадью 24,4 кв. м;
 - 1/5 доли в праве общей долевой собственности на квартиру № 5 (кадастровый номер 29:22:080902:568) площадью 68,6 кв. м;
 - 2/5 доли в праве общей долевой собственности на квартиру № 5 (кадастровый номер 29:22:080902:568) площадью 68,6 кв. м;
 - 2/5 доли в праве общей долевой собственности на квартиру № 5 (кадастровый номер 29:22:080902:568) площадью 68,6 кв. м;
 - квартиру № 6 (кадастровый номер 29:22:080902:569) общей площадью 75,8 кв. м;
 - 1/10 доли в праве общей долевой собственности на квартиру № 7 (кадастровый номер 29:22:080902:572) площадью 68,8 кв. м;
 - 4/10 доли в праве общей долевой собственности на квартиру № 7 (кадастровый номер 29:22:080902:572) площадью 68,8 кв. м;
 - 4/10 доли в праве общей долевой собственности на квартиру № 7 (кадастровый номер 29:22:080902:572) площадью 68,8 кв. м;
 - 1/10 доли в праве общей долевой собственности на квартиру № 7 (кадастровый номер 29:22:080902:572) площадью 68,8 кв. м.
3. Опубликовать распоряжение в газете "Архангельск – город воинской славы" и на официальном информационном Интернет-портале муниципального образования "Город Архангельск".

Глава городского округа
"Город Архангельск"

Д.А. Морев

АДМИНИСТРАЦИЯ ГОРОДСКОГО ОКРУГА
"ГОРОД АРХАНГЕЛЬСК"

П О С Т А Н О В Л Е Н И Е

от 1 февраля 2021 г. № 220

Об установлении публичного сервитута

В соответствии с главой V.7 Земельного кодекса Российской Федерации, постановлением Правительства Российской Федерации от 24 февраля 2009 года № 160 "О порядке установления охранных зон объектов электросетевого хозяйства и особых условий использования земельных участков, расположенных в границах таких зон", Уставом муниципального образования "Город Архангельск", ходатайством ПАО "МРСК Северо-Запада" (ИНН 7802312751) и в целях размещения объекта электросетевого хозяйства (Линия воздушная 0,4 кВ; ВЛ-5191) Администрация муниципального образования "Город Архангельск" **постановляет**:

1. Утвердить прилагаемую схему границ публичного сервитута общей площадью 1281 кв. м, расположенного в границах следующих земельных участков:
 - земельный участок, расположенный по адресу (местоположение): город Архангельск, территориальный округ Варавино-Фабричная, переулок Конецгорский, дом 5, кадастровый номер 29:22:072801:480;
 - земельный участок, расположенный по адресу (местоположение):г. Архангельск, территориальный округ Варавино-Фабричная, пер. Конецгорский, д. 5, корп. 1, кадастровый номер 29:22:072801:54;
 - земельный участок, расположенный по адресу (местоположение):г. Архангельск, ул. Кривоборская, кадастровый номер 29:22:072801:69;
 - земельный участок, расположенный по адресу (местоположение): установлено относительно ориентира, расположенного за пределами участка. Ориентир жилой дом. Участок находится примерно в 22 м от ориентира по направлению на юго-запад. Почтовый адрес ориентира: обл. Архангельская, г. Архангельск, пер. Бобровский, дом 3, кадастровый номер 29:22:072801:36;
 - земельный участок, расположенный по адресу (местоположение): г. Архангельск, территориальный округ Варавино-Фабричная, пер. Бобровский, кадастровый номер 29:22:072801:477;
 - земельный участок, расположенный по адресу (местоположение): г. Архангельск, пер. Бобровский, дом 3, кадастровый номер 29:22:072801:35;
 - земельный участок, расположенный по адресу (местоположение): г. Архангельск, пер. Бобровский, дом 3, корпус 1, кадастровый номер 29:22:072801:32;
 - земельный участок, расположенный по адресу (местоположение): г. Архангельск, территориальный округ Варавино-Фабричная по ул. Кривоборской, кадастровый номер 29:22:072801:33.
2. Установить публичный сервитут на основании ходатайства ПАО "МРСК Северо-Запада" (местонахождение: 163045, г. Архангельск, Кузнецихинский промузел, 4 проезд, строение 5, ИНН 7802312751, ОГРН 1047855175785) в соответствии с утвержденной настоящим постановлением схемой границ публичного сервитута общей площадью 1281 кв. м, расположенного в границах земельных участков с кадастровыми номерами 29:22:072801:480, 29:22:072801:44, 29:22:072801:54, 29:22:072801:69, 29:22:072801:36, 29:22:072801:477, 29:22:072801:35, 29:22:072801:32, 29:22:072801:33, землях кадастрового квартала 29:22:072801, в целях размещения объекта электросетевого хозяйства (Линия воздушная 0,4 кВ; ВЛ-5191).
3. Публичный сервитут устанавливается на 49 лет с момента внесения сведений о нем в Единый государственный реестр недвижимости.
4. Срок, в течение которого в соответствии с расчетом заявителя использование земельных участков (их частей) и (или) расположенных на них объектов недвижимости будет затруднено: не устанавливается.
5. Департаменту муниципального имущества Администрации муниципального образования "Город Архангельск" в течение пяти рабочих дней со дня подписания настоящего постановления:
 - в установленном законом порядке направить копию настоящего постановления в Управление Федеральной службы государственной регистрации, кадастра и картографии по Архангельской области и Ненецкому автономному округу;
 - направить ПАО "МРСК Северо-Запада" копию настоящего постановления, сведения о правообладателях земельных участков с кадастровыми номерами 29:22:072801:480, 29:22:072801:44, 29:22:072801:54, 29:22:072801:69, 29:22:072801:36, 29:22:072801:477, 29:22:072801:35, 29:22:072801:32, 29:22:072801:33, копии документов, подтверждающих права на указанные земельные участки;
 - обеспечить опубликование настоящего постановления на официальном информационном Интернет-портале муниципального образования "Город Архангельск" в сети Интернет.
6. Муниципальному учреждению "Информационно-издательский центр" муниципального образования "Город Архангельск" обеспечить опубликование настоящего постановления в газете "Архангельск – город воинской славы" в течение пяти рабочих дней со дня подписания настоящего постановления.
7. Публичный сервитут считается установленным со дня внесения сведений о нем в Единый государственный реестр недвижимости.
8. Контроль за исполнением постановления возложить на директора департамента муниципального имущества Администрации муниципального образования "Город Архангельск" Болтенкова Э.В.

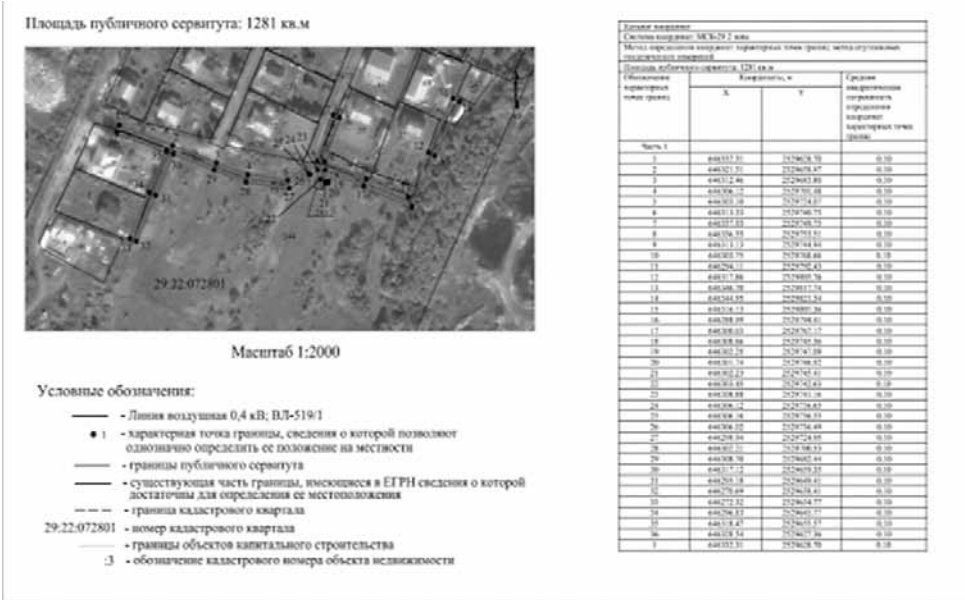
Глава городского округа
"Город Архангельск"

Д.А. Морев

УТВЕРЖДЕНА
 постановлением Администрации
 городского округа "Город Архангельск"
 от 01.02.2021 г. № 220

СХЕМА
границ публичного сервитута

Для размещения Линия воздушная 0,4 кВ; ВЛ-5191 на земельных участках с кадастровыми номерами 29:22:072801:480, 29:22:072801:44, 29:22:072801:54, 29:22:072801:69, 29:22:072801:36, 29:22:072801:477, 29:22:072801:35, 29:22:072801:32, 29:22:072801:33, землях кадастрового квартала 29:22:072801



АДМИНИСТРАЦИЯ ГОРОДСКОГО ОКРУГА
"ГОРОД АРХАНГЕЛЬСК"

ПОСТАНОВЛЕНИЕ

от 4 февраля 2021 г. № 249

Об установлении публичного сервитута

В соответствии со статьей 23 Земельного кодекса Российской Федерации, Уставом муниципального образования "Город Архангельск" и на основании обращения департамента транспорта, строительства и городской инфраструктуры...

- 1. Утвердить прилагаемую схему границ публичного сервитута общей площадью 7 098 кв. м.
2. Установить публичный сервитут в соответствии с утвержденной настоящим постановлением схемой границ публичного сервитута...
3. Публичный сервитут устанавливается сроком на 3 (три) года с момента внесения сведений о нем в Единый государственный реестр недвижимости...
4. Департаменту муниципального имущества Администрации муниципального образования "Город Архангельск" в течение пяти рабочих дней со дня подписания настоящего постановления...

Глава городского округа
"Город Архангельск"

Д.А. Морев

Сообщение о возможном установлении публичного сервитута
в целях размещения объекта электросетевого хозяйства (ВЛ-0,4КВ ТП-158)

Table with 2 columns: Наименование уполномоченного органа, которым рассматривается ходатайство об установлении публичного сервитута; Цель установления публичного сервитута; Адрес или иное описание местоположения земельного участка (участков), в отношении которого испрашивается публичный сервитут; Адрес, по которому заинтересованные лица могут ознакомиться с поступившим ходатайством об установлении публичного сервитута; Официальные сайты в информационно-телекоммуникационной сети "Интернет"; Реквизиты решений об утверждении документа территориального планирования; Официальные сайты в информационно-телекоммуникационной сети "Интернет".

Графическое описание местоположения границ публичных сервитутов с указанием координат характерных точек границ публичного сервитута:

Схема границ публичного сервитута для размещения ВЛ-0,4КВ ТП-158, расположенного в г. Архангельске. Includes aerial map with boundary lines, coordinate points, and a table of coordinates for the boundaries.

Сообщение о возможном установлении публичного сервитута
в целях размещения объекта электросетевого хозяйства (ВЛ-0,4КВ ТП-250КВ)

Table with 2 columns: Наименование уполномоченного органа, которым рассматривается ходатайство об установлении публичного сервитута; Цель установления публичного сервитута; Адрес или иное описание местоположения земельного участка (участков), в отношении которого испрашивается публичный сервитут.

Схема границ публичного сервитута для размещения ВЛ-0,4 кВ ТП-250кВ, расположенного в г. Архангельске Архангельской области, на земельных участках с кадастровыми номерами 29-22-081601-01, 29-22-081601-02, 29-22-081601-03, 29-22-081601-04, 29-22-081601-05, 29-22-081601-06, 29-22-081601-07, 29-22-081601-08, 29-22-081601-09, 29-22-081601-10, 29-22-081601-11, 29-22-081601-12, 29-22-081601-13, 29-22-081601-14, 29-22-081601-15, 29-22-081601-16, 29-22-081601-17, 29-22-081601-18, 29-22-081601-19, 29-22-081601-20, 29-22-081601-21, 29-22-081601-22, 29-22-081601-23, 29-22-081601-24, 29-22-081601-25, 29-22-081601-26, 29-22-081601-27, 29-22-081601-28, 29-22-081601-29, 29-22-081601-30, 29-22-081601-31, 29-22-081601-32, 29-22-081601-33, 29-22-081601-34, 29-22-081601-35, 29-22-081601-36, 29-22-081601-37, 29-22-081601-38, 29-22-081601-39, 29-22-081601-40, 29-22-081601-41, 29-22-081601-42, 29-22-081601-43, 29-22-081601-44, 29-22-081601-45, 29-22-081601-46, 29-22-081601-47, 29-22-081601-48, 29-22-081601-49, 29-22-081601-50, 29-22-081601-51, 29-22-081601-52, 29-22-081601-53, 29-22-081601-54, 29-22-081601-55, 29-22-081601-56, 29-22-081601-57, 29-22-081601-58, 29-22-081601-59, 29-22-081601-60, 29-22-081601-61, 29-22-081601-62, 29-22-081601-63, 29-22-081601-64, 29-22-081601-65, 29-22-081601-66, 29-22-081601-67, 29-22-081601-68, 29-22-081601-69, 29-22-081601-70, 29-22-081601-71, 29-22-081601-72, 29-22-081601-73, 29-22-081601-74, 29-22-081601-75, 29-22-081601-76, 29-22-081601-77, 29-22-081601-78, 29-22-081601-79, 29-22-081601-80, 29-22-081601-81, 29-22-081601-82, 29-22-081601-83, 29-22-081601-84, 29-22-081601-85, 29-22-081601-86, 29-22-081601-87, 29-22-081601-88, 29-22-081601-89, 29-22-081601-90, 29-22-081601-91, 29-22-081601-92, 29-22-081601-93, 29-22-081601-94, 29-22-081601-95, 29-22-081601-96, 29-22-081601-97, 29-22-081601-98, 29-22-081601-99, 29-22-081601-100.

Утверждена Постановлением
Администрации муниципального
образования "Город Архангельск"
от №

6. Реквизиты решений об утверждении документа территориального планирования, документации по планировке территории, программ комплексного развития систем коммунальной инфраструктуры поселения, городского округа, а также информации об инвестиционной программе субъекта естественных монополий, организации коммунального комплекса, указанных в ходатайстве об установлении публичного сервитута

Постановление Министерства строительства и архитектуры Архангельской области от 29.09.2020 № 68-п "Об утверждении правил землепользования и застройки городского округа "Город Архангельск";
Распоряжение мэра города Архангельска от 20.02.2015 № 425-р "Об утверждении проекта планировки района "Майская горка" муниципального образования "Город Архангельск" (с изменениями);
Решение Архангельской городской Думы от 28.11.2012 № 495 "Об утверждении Программы комплексного развития систем коммунальной инфраструктуры муниципального образования "Город Архангельск" на период до 2025 года"

7. Официальные сайты в информационно-телекоммуникационной сети "Интернет", на которых размещены утвержденные документы территориального планирования, документация по планировке территории, программа комплексного развития систем коммунальной инфраструктуры поселения, городского округа, инвестиционная программа субъекта естественных монополий, организации коммунального комплекса, указанных в ходатайстве об установлении публичного сервитута

www.arhcity.ru, www.dvinaland.ru

Графическое описание местоположения границ публичных сервитутов с указанием координат характерных точек границ публичного сервитута:

Table with 3 columns: 'Схема границ публичного сервитута: 21339 кв.м', 'Схема границ публичного сервитута: 1771 кв.м', 'Схема границ публичного сервитута: 252209,64 кв.м'. Each column contains a grid of coordinates (X, Y) for boundary points.

Схема расположения границ публичного сервитута «ВЛ-0,4 кВ от ТП №178-П»
Кадастровые номера земельных участков в отношении которых испрашивается публичный сервитут: 29-22-050403-669, 29-22-050403-59, 29-22-050403-46; кадастровые кварталы: 29-22-050403
Площадь испрашиваемого публичного сервитута 1771 кв.м.




Table titled 'Каталог координат публичного сервитута' with columns: 'Обозначение характерных точек границ', 'Координаты X, м', 'Координаты Y, м', 'Средняя квадратическая погрешность координат характерных точек (М), м'. It lists 39 points with their respective coordinates and error values.

Сообщение о возможном установлении публичного сервитута в целях размещения объекта электросетевого хозяйства (ВЛ-0,4 кВ от ТП №170-П1)

Table with 2 columns: 'Вопрос' and 'Ответ'. It provides detailed information about the proposed public servitude, including the responsible authority (Administration of the City of Arkhangelsk), the purpose (placement of an electrical infrastructure object), the location (address: Arkhangelsk region, Arkhangelsk city, Nagornaya street, house 29-22-050403-669), and contact information for interested parties.

Сообщение о возможном установлении публичного сервитута в целях размещения объекта электросетевого хозяйства (ВЛ-0,4кВ 373)

Table with 2 columns: 'Вопрос' and 'Ответ'. It provides detailed information about the proposed public servitude, including the responsible authority (Administration of the City of Arkhangelsk), the purpose (placement of an electrical infrastructure object), the location (address: Arkhangelsk region, Arkhangelsk city, Varavino-Factory district, Rusanova street), and contact information for interested parties.

Сообщение о возможном установлении публичного сервитута в целях размещения объекта электросетевого хозяйства (Линия воздушная 0,4кВ ВЛ-529/1)

Table with 2 columns: Question/Requirement and Answer. Contains 7 numbered items regarding the public servitude, including the responsible authority, purpose, address, and official websites.

Table with 2 columns: Question/Requirement and Answer. Contains 7 numbered items regarding the public servitude, including the responsible authority, purpose, address, and official websites.

Графическое описание местоположения границ публичных сервитутов с указанием координат характерных точек границ публичного сервитута:

Technical drawing for public servitude 'ВЛ-0,4кВ 333'. Includes an aerial map, a table of characteristic points with X and Y coordinates, and a legend for symbols used in the map.

Графическое описание местоположения границ публичных сервитутов с указанием координат характерных точек границ публичного сервитута:

Technical drawing for public servitude 'Линия воздушная 0,4кВ ВЛ-529/1'. Includes an aerial map, a table of characteristic points with X and Y coordinates, and a legend for symbols used in the map.

Table with 2 columns: Information/Requirements and Website (www.arhcity.ru). Contains details about public services, official websites, and planning documents.

Графическое описание местоположения границ публичных сервитутов с указанием координат характерных точек границ публичного сервитута:



Table with 4 columns: Characteristic points, X (m), Y (m), and Average area. Lists coordinates for various points along the boundary.

Table with 4 columns: Characteristic points, X (m), Y (m), and Average area. Continuation of the coordinate list from the previous table.

ИЗВЕЩЕНИЕ о проведении публичных торгов

Организатор аукциона, Продавец: Администрация муниципального образования "Город Архангельск". Местонахождение/почтовый адрес: 163000, г. Архангельск, пл. В.И. Ленина, д. 5;

Место, дата и время проведения аукциона: 24 марта 2021 года в 10 часов 00 минут (время московское) на Универсальной торговой платформе АО "Сбербанк – АСТ", в торговой секции "Приватизация, аренда и продажа прав" (http://utp.sberbank-ast.ru);

Способ продажи имущества: аукцион в электронной форме. Состав участников аукциона: открытый. Форма подачи предложений по цене: открытая.

На аукцион выносятся:

Лот № 1. Объект незавершенного строительства с кадастровым номером 29:22:050107:902, расположенный по адресу: город Архангельск, Ломоносовский территориальный округ, пересечение улицы Суфтина 1-й проезд и улицы Шабалина.

Реквизиты решения суда, резолютивная часть решения: решение Арбитражного суда Архангельской области от 28 июля 2020 года по делу № А05-4794/2020, вступившее в законную силу 28 августа 2020 года.

Решение суда: "Изъять у общества с ограниченной ответственностью "Динамика Архангельск Хендлз" объект незавершенного строительства с кадастровым номером 29:22:050107:902, расположенный по адресу: город Архангельск, Ломоносовский территориальный округ, пересечение улицы Суфтина 1-й проезд и улицы Шабалина, принадлежащий на праве собственности обществу с ограниченной ответственностью "Динамика Архангельск Хендлз", находящегося на земельном участке, с кадастровым номером 29:22:050107:0034, в связи с прекращением действия договора аренды земельного участка, путем продажи с публичных торгов.

Взыскать с общества с ограниченной ответственностью "Динамика Архангельск Хендлз" в доход федерального бюджета 6000 руб. государственной пошлины."

Объект находится в собственности ООО "Динамика Архангельск Хендлз", ИНН 2902058926, ОГРН 1082902001247. Номер и дата государственной регистрации права: 29-29/001-29/001/114/2016-124/2 от 15 августа 2016 года.

Объект расположен на земельном участке с кадастровым номером 29:22:050107:34 площадью 595 кв.м. Категория земель – земли населенных пунктов. Разрешенное использование: для строительства здания торгово-административного назначения.

Градостроительный план № RU 29-3-01-0-00-2020-3818 утвержден 18 ноября 2020 года распоряжением Администрации муниципального образования "Город Архангельск" № 101р.

Предельные параметры застройки в соответствии с градостроительным планом от 18 ноября 2020 года:

- предельное количество этажей и (или) предельная высота зданий, строений, сооружений – 8;
- максимальный процент застройки в границах земельного участка – 50%;
- минимальные отступы от границ земельного участка в целях определения мест допустимого размещения зданий, строений, сооружений, за пределами которых запрещено строительство зданий, строений, сооружений – 3 м;
- минимальный отступ от красных линий вновь строящихся или реконструируемых зданий, строений, сооружений должен быть на расстоянии не менее 5 метров в соответствии со ст.16 Правил землепользования и застройки городского округа "Город Архангельск" (требования статьи не распространяются на размещение зданий, строений, сооружений, размещаемых в соответствии с утвержденным проектом планировки территории);
- минимальное количество машино-мест для хранения индивидуального транспорта должно быть не менее установленного ст.17 Правил землепользования и застройки городского округа "Город Архангельск".

Информация об ограничениях использования земельного участка, в том числе если земельный участок полностью или частично расположен в границах зон с особыми условиями использования территорий

- 3 пояс санитарной охраны источников питьевого и хозяйственно-бытового водоснабжения – 595 кв.м (распоряжения Министерства природных ресурсов и лесопромышленного комплекса Архангельской области) от 14 сентября 2015 года № 995р и № 1003р, от 9 ноября 2015 года № 1250р, № 1251р, № 1252р, № 1253р, № 1254р и № 1255р);

- зона подтопления, стоящая на учете в ЕБРН (реестровый номер 29:00-6.279) – 595 кв.м (Водный кодекс Российской Федерации и Постановление Правительства РФ от 18 апреля 2014 года № 360 "Об определении границ зон затопления, подтопления").

В соответствии с пунктом 10 статьи 57.3 Градостроительного кодекса Российской Федерации, информация, указанная в градостроительном плане земельного участка, может быть использована для подготовки проектной документации, для получения разрешения на строительство в течение трех лет со дня его выдачи.

Начальная цена имущества: 34 533 000,00 руб., с учетом НДС.

Шаг аукциона: 345 330,00 руб. (1 %);

Размер задатка: 6 906 600,00 руб. (20 %).

Расходы на подготовку и проведение аукциона по лоту № 2 составляют 4 750,00 руб.

Лот № 2. Объект незавершенного строительства, инвентарный номер: 23649, степень готовности объекта 4,8%, площадь застройки 642,3 кв.м, кадастровый номер 29:22:000000:502, расположенный по адресу: город Архангельск, проспект Московский.

Реквизиты решения суда, резолютивная часть решения: решение Арбитражного суда Архангельской области от 16 сентября 2020 года по делу № А05-8077/2020, вступившее в законную силу 16 октября 2020 года.

Решение суда: "Изъять у общества с ограниченной ответственностью "Вояж" объект незавершенного строительства, инвентарный номер: 23649, степень готовности объекта 4,8%, площадь застройки 642,3 кв.м, расположенный по адресу: город Архангельск, проспект Московский, принадлежащий на праве собственности обществу с ограниченной ответственностью "Вояж", находящегося на земельном участке с кадастровым номером 29:22:050404:57, в связи с прекращением действия договора аренды земельного участка, путем продажи с публичных торгов.

Взыскать с общества с ограниченной ответственностью "Вояж" в доход федерального бюджета 6000 руб. государственной пошлины."

Объект находится в собственности ООО "Вояж", ИНН 2901262527, ОГРН 1152901010712. Номер и дата государственной регистрации права: 29-29/001-29/001/160/2015-188/2 от 28 декабря 2015 года.

Объект расположен на земельном участке с кадастровым номером 29:22:050404:57 площадью 1 596 кв.м. Категория земель – земли населенных пунктов. Разрешенное использование: для объектов общественного-делового назначения.

Градостроительный план № RU 29-3-01-0-00-2020-3821 утвержден 18 ноября 2020 года распоряжением Администрации муниципального образования "Город Архангельск" № 112р.

Предельные параметры застройки в соответствии с градостроительным планом от 18 ноября 2020 года:

- предельное количество этажей и (или) предельная высота зданий, строений, сооружений – 8;
- максимальный процент застройки в границах земельного участка – 50%;
- минимальные отступы от границ земельного участка в целях определения мест допустимого размещения зданий, строений, сооружений, за пределами которых запрещено строительство зданий, строений, сооружений – 3 м;
- минимальный отступ от красных линий вновь строящихся или реконструируемых зданий, строений, сооружений должен быть на расстоянии не менее 5 метров в соответствии со ст. 16 Правил землепользования и застройки городского округа "Город Архангельск" (требования статьи не распространяются на размещение зданий, строений, сооружений, размещаемых в соответствии с утвержденным проектом планировки территории);
- минимальное количество машино-мест для хранения индивидуального транспорта должно быть не менее установленного ст. 17 Правил землепользования и застройки городского округа "Город Архангельск".

Информация об ограничениях использования земельного участка, в том числе если земельный участок полностью или частично расположен в границах зон с особыми условиями использования территорий:

- 3 пояс санитарной охраны источников питьевого и хозяйственно-бытового водоснабжения – 1 596 кв.м (распоряжения Министерства природных ресурсов и лесопромышленного комплекса Архангельской области) от 14 сентября 2015 года № 995р и № 1003р, от 9 ноября 2015 года № 1250р, № 1251р, № 1252р, № 1253р, № 1254р и № 1255р);

- санитарно-защитная зона предприятий, сооружений и иных объектов (по генплану) – 1 555 кв.м (проекты санитарно-защитных зон, получившие положительные заключения государственной экологической экспертизы, либо определенные в соответствии с размерами, установленными СанПиН 2.2.1/2.1.1.1200-03 "Санитарно-защитные зоны и санитарная классификация предприятий, сооружений и иных объектов");

- санитарный разрыв от железнодорожных путей (по генплану) – 1101 кв.м (Постановления Госстроя РФ от 27 сентября 2003 года № 170 "Об утверждении Правил и норм технической эксплуатации жилищного фонда");

- подзона ЗРЗ-3 зоны регулирования застройки и хозяйственной деятельности объектов культурного наследия (ЗРЗ) – 1 596 кв.м, границы исторической части города на начало XX века – 1 596 кв.м (Постановление Правительства Архангельской области от 18 ноября 2014 года № 460-пп "Об утверждении границ зон охраны объектов культурного наследия (памятников истории и культуры) народов Российской Федерации, расположенных на территории исторического центра города Архангельска (в Ломоносовском, Октябрьском и Соломбальском территориальных округах)").

В соответствии с пунктом 10 статьи 57.3 Градостроительного кодекса Российской Федерации, информация, указанная в градостроительном плане земельного участка, может быть использована для подготовки проектной документации, для получения разрешения на строительство в течение трех лет со дня его выдачи.

Начальная цена имущества: 1 345 000,00 руб., с учетом НДС.

Шаг аукциона: 13 450,00 руб. (1 %);

Размер задатка: 269 000,00 руб. (20 %).

Расходы на подготовку и проведение аукциона по лоту № 3 составляют 4 750,00 руб.

Порядок регистрации Пользователей в торговой секции Для регистрации в торговой секции "Приватизация, аренда и продажа прав" (далее – ТС) пользователь должен быть зарегистрирован на универсальной торговой платформе АО "Сбербанк – АСТ" (далее – УТП) в соответствии с регламентом УТП http://utp.sberbank-ast.ru.

Регистрация в ТС осуществляется с применением электронной подписи (далее – ЭП) (юридическими лицами и физическими лицами, в том числе являющимися индивидуальными предпринимателями).

Для регистрации в ТС пользователь в Личном кабинете выбирает форму заявления на регистрацию в ТС в зависимости от требуемых полномочий, указывает (при необходимости) предусмотренные формы сведения и подписывает ЭП посредством штатного интерфейса ТС.

После регистрации в ТС Оператор открывает (создает) пользователю полный доступ к функционалу ТС в соответствии с выбранными полномочиями. Пользователь несет ответственность за достоверность информации, содержащейся в регистрационных данных, в том числе в ЭП, за действия, совершенные на основании документов и сведений в составе регистрационных данных, за своевременную актуализацию таких документов и сведений.

Регистрация пользователей и обеспечение доступа к размещенной в ТС информации производится Оператором без взимания платы. Регистрация пользователя в качестве Претендента (Участника)

Заявление на регистрацию в ТС с полномочиями "Претендент (Участник)" вправе подать пользователь, зарегистрированный на УТП с ЭП, являющийся юридическим лицом или физическим лицом, в том числе индивидуальным предпринимателем.

Регистрация пользователя в ТС в качестве Претендента (Участника) производится автоматически после подписания ЭП формы заявления.

Порядок, место и время приема заявок: заявки на участие в аукционе принимаются по утвержденной Организатором форме на Универсальной торговой платформе АО "Сбербанк – АСТ", в торговой секции "Приватизация, аренда и продажа прав" (<http://utp.sberbank-ast.ru>), в соответствии с регламентом торговой секции "Приватизация, аренда и продажа прав".

Подать заявку на участие в аукционе может лицо, которое вправе приобрести объект незавершенного строительства в собственность.

Заявка подается в виде электронного документа, с приложением электронных образов документов (документов на бумажном носителе, преобразованных в электронно-цифровую форму путем сканирования с сохранением их реквизитов, в том числе подписи заявителя, заверенной печатью (при наличии), заверенных электронной подписью Претендента, либо лица, имеющего право действовать от имени Претендента.

- начало срока подачи заявок: **13 февраля 2021 года в 9 часов 00 минут** (время московское);
- окончание срока подачи заявок: **22 марта 2021 года в 11 часов 00 минут** (время московское);

До окончания срока подачи заявок Претендент, подавший заявку, вправе изменить или отозвать ее.

Порядок внесения задатка:

Для участия в аукционе претендент лично вносит в безналичном порядке по реквизитам Универсальной торговой платформы АО "Сбербанк – АСТ" задаток в размере 20% от начальной цены объекта, который включается в счет оплаты приобретаемого на аукционе объекта. Срок поступления задатка – по 11 марта 2021 года включительно.

Реквизиты для перечисления задатков:

Получатель:
Наименование: АО "Сбербанк-АСТ"
ИНН: 7707308480
КПП: 770701001
Расчетный счет: 40702810300020038047
БАНК ПОЛУЧАТЕЛЯ:
Наименование банка: ПАО "СБЕРБАНК РОССИИ" Г. МОСКВА
БИК: 044525225
Корреспондентский счет: 30101810400000000225

Срок зачисления денежных средств на лицевой счет Претендента (Участника) на УТП – от 1 до 3 рабочих дней. Платежи разнятся по лицевым счетам каждый рабочий день по факту поступления средств по банковским выпискам.

В случае, если перечисленные денежные средства не зачислены в вышеуказанный срок, необходимо проинформировать об этом оператора УТП, направив обращение на адрес электронной почты property@sberbank-ast.ru с приложением документов, подтверждающих перечисление денежных средств (скан-копия платежного поручения или чек-ордер и т.п.).

В назначении платежа необходимо указать: перечисление денежных средств в качестве задатка (ИНН плательщика), НДС не облагается.

Денежные средства, перечисленные за участника третьим лицом, не зачисляются на счет такого участника на УТП.

Порядок возврата задатка: задаток возвращается участникам аукциона, за исключением его победителя, в течение 5 рабочих дней со дня подписания протокола о результатах аукциона.

В случае отзыва заявки Претендентом до окончания срока подачи заявок, Оператор в течение одного часа прекращает блокирование в отношении его денежных средств, заблокированных на лицевом счете в размере задатка (в случае, если извещением установлено перечисление задатка на реквизиты Оператора и на момент подачи заявки денежные средства в сумме задатка заблокированы Оператором).

При заключении договора с лицом, выигравшим аукцион, сумма внесенного им задатка засчитывается в счет исполнения обязательств по заключенному договору.

Определение участников аукциона состоится 23 марта 2021 года.

Начало рассмотрения заявок: 23 марта 2021 года с 9 час. 00 мин. (время московское).

Заявитель не допускается к участию в аукционе в следующих случаях:

- непредоставление необходимых для участия в аукционе документов или представление недостоверных сведений;
- непоступление задатка на дату рассмотрения заявок на участие в аукционе;
- подача заявки лицом, не уполномоченным на осуществление таких действий.

Перечень документов, представляемых заявителями для участия в аукционе:

Для участия в аукционе заявитель представляет в срок, установленный в извещении о проведении аукциона, заявку в виде электронного документа, подписанного ЭП Претендента, либо лица, имеющего право действовать от имени Претендента, с приложением электронных образов документов (документов на бумажном носителе, преобразованных в электронно-цифровую форму путем сканирования с сохранением их реквизитов, в том числе подписи заявителя, заверенной печатью (при наличии), заверенных электронной подписью Претендента, либо лица, имеющего право действовать от имени Претендента:

- заявка на участие в аукционе по установленной в извещении о проведении аукциона форме;
- копии документов, удостоверяющих личность заявителя (для граждан);
- надлежащим образом заверенный перевод на русский язык документов о государственной регистрации юридического лица в соответствии с законодательством иностранного государства, если заявителем является иностранное юри-

дическое лицо;

г) документ, подтверждающий полномочия лица на осуществление действий от имени заявителя - юридического лица (копия решения о назначении или об избрании физического лица на должность, в соответствии с которым такое лицо обладает правом действовать от имени заявителя без доверенности (далее - руководитель заявителя).

В случае если от имени заявителя действует иное лицо, заявка на участие в аукционе должна содержать также доверенность на осуществление действий от имени заявителя, заверенную печатью заявителя и подписанную руководителем заявителя или уполномоченным этим руководителем лицом (для юридических лиц), либо нотариально удостоверенную доверенность от физического лица, либо нотариально заверенную копию такой доверенности. В случае если указанная доверенность подписана лицом, уполномоченным руководителем заявителя, заявка на участие в аукционе должна содержать также документ, подтверждающий полномочия такого лица.

Порядок проведения аукциона.

Торговая сессия проводится путем последовательного повышения Участниками начальной цены продажи на величину, равную величине "шага аукциона".

"Шаг аукциона" устанавливается Организатором процедуры в фиксированной сумме и не изменяется в течение всего времени подачи предложений о цене.

В течение 1 (одного) часа со времени начала подачи предложений о цене Участники имеют возможность сделать предложение о цене, равное начальной цене продажи.

В случае, если в течение указанного времени не поступило ни одного предложения о цене, аукцион с помощью программно-аппаратных средств УТП завершается.

В случае, если в течение указанного времени поступило предложение о начальной цене, то время для представления следующих предложений цене продлевается на 10 (десять) минут со времени представления каждого следующего предложения.

Если в течение 10 (десяти) минут после представления последнего предложения о цене следующее предложение не поступило, аукцион с помощью программно-аппаратных средств УТП завершается.

Победителем аукциона признается покупатель, предложивший наиболее высокую цену за объект незавершенного строительства.

Протокол о результатах аукциона является основанием для заключения с победителем аукциона договора купли-продажи.

Продавец не вправе уклоняться от подписания протокола и заключения договора купли-продажи объекта незавершенного строительства, являвшегося предметом аукциона.

В случае если в аукционе участвовал только один участник или при проведении аукциона не присутствовал ни один из участников аукциона, либо если не поступило ни одного предложения о цене предмета аукциона, которое предусматривало бы более высокую цену предмета аукциона, либо если по окончании срока подачи заявок на участие в аукционе не подана ни одна заявка, аукцион признается несостоявшимся.

Победитель аукциона и Продавец подписывают договор купли-продажи объекта незавершенного строительства, являющегося предметом аукциона, в течение 3 дней со дня подписания протокола о результатах аукциона. При этом Продавец подписывает договор купли-продажи от имени собственника объекта незавершенного строительства без доверенности.

При уклонении или отказе лица, выигравшего аукцион, от заключения в установленный срок договора купли-продажи результаты аукциона аннулируются организатором аукциона, победитель утрачивает право на заключение указанного договора, задаток ему не возвращается.

Условия и сроки платежа: средства, полученные от продажи на аукционе объекта незавершенного строительства, вносятся на счет Продавца единовременно, в течение 10 дней с даты подписания протокола о результатах аукциона.

Реквизиты для перечисления денежных средств по договору купли-продажи: Департамент финансов Администрации города Архангельска (ДМИ, л/счет 05243004840), ИНН 2901078408, КПП 290101001, казначейский счет 032 326 431 170 100 02 400 в ОТДЕЛЕНИЕ АРХАНГЕЛЬСК БАНКА РОССИИ//УФК по Архангельской области и Ненецкому автономному округу г. Архангельск, БИК 011117401, единый казначейский счет 40102810045370000016.

В поле "назначение платежа" платежного документа указать текст: "платеж по договору купли-продажи от _____ № _____".

Все налоги и сборы оплачиваются в соответствии с законодательством о налогах и сборах.

Форма платежа — путем безналичного перечисления денежных средств на счет Продавца.

За нарушение срока внесения платежа Покупатель выплачивает Организатору пени в размере 0,5% с суммы просроченного платежа за каждый календарный день просрочки с даты, следующей за датой наступления обязательства, установленного п. 2.1 договора купли-продажи объекта незавершенного строительства (Приложение № 1 к извещению о проведении публичных торгов), включая дату погашения просроченной задолженности.

За отказ от оплаты Имущества Покупатель уплачивает штраф в размере 20% от продажной цены объекта. Под отказом от оплаты понимается, как письменное уведомление об отказе оплатить объект в целом, так и невнесение цены продажи Имущества в течение 10 дней после наступления срока оплаты, установленного п. 2.1 договора купли-продажи объекта незавершенного строительства (Приложение № 1 к извещению о проведении публичных торгов).

Штраф и пени перечисляются по следующим реквизитам: УФК по Архангельской области и Ненецкому автономному округу (ДМИ), ИНН 2901078408, КПП 290101001, казначейский счет 0310064300000012400 в ОТДЕЛЕНИЕ АРХАНГЕЛЬСК БАНКА РОССИИ//УФК по Архангельской области и Ненецкому автономному округу г. Архангельск, БИК 011117401, единый казначейский счет 40102810045370000016, КБК 813 1 16 07090 04 0000 140, ОКТМО 11701000.

В течение 10 дней после государственной регистрации права собственности победителя аукциона на указанный объект средства переводятся Продавцом бывшему собственнику объекта незавершенного строительства за вычетом расходов на подготовку и проведение аукциона.

Осуществление осмотра объектов производится по предварительному согласованию, телефон 8(8182) 607-290.

ПАМЯТКА для учащихся 1-11 классов

ТВОИ ДЕЙСТВИЯ, КОГДА ОБЪЯВЛЕНА СИТУАЦИЯ ТЕРРОРИСТИЧЕСКОЙ ОПАСНОСТИ

В целях своевременного информирования населения о возникновении угрозы террористического акта могут устанавливаться уровни террористической опасности.

Повышенный «СИНИЙ» уровень

устанавливается при наличии требующей подтверждения информации о реальной возможности совершения террористического акта

- На улице и в общественных местах обращай внимание на брошенные предметы – сумки, мешки, рюкзаки, чемоданы, пакеты, особенно с торчащими проводами и техническими устройствами. Не трогай эти предметы и держись от них подальше. Обязательно сообщи о них сотруднику полиции, МЧС, охраны.
- На улице и в общественных местах обращай внимание на странных, подозрительных людей (одежда не по сезону, озираются по сторонам, что-то спрятано под одеждой). Сообщи о них сотруднику полиции, МЧС, охраны.
- Относись с пониманием к проверке документов сотрудниками полиции, вежливо отвечай на их вопросы, оказывай посильное содействие.
- Не принимай от незнакомцев на хранение и для транспортировки свертки, коробки, рюкзаки, сумки, чемоданы и другие предметы.
- Объясняй младшим детям и пожилым людям опасность прикосновения к брошенным предметам, а также просьб от незнакомых людей поддержать или поднести что-либо.
- Следи за новостями о текущей обстановке по телевидению, радио, сети Интернет.
Не поддавайся панике.

Высокий «ЖЕЛТЫЙ» уровень

устанавливается при наличии подтвержденной информации о реальной возможности совершения террористического акта

- Помни про опасность, исходящую от оставленных предметов и подозрительных людей. По возможности окажи содействие сотрудникам полиции («синий» уровень). Не поддавайся панике.
- Выходя на улицу, бери с собой паспорт (или свидетельство о рождении). Предъявляй документ сотруднику полиции по первому требованию.
- Воздержись от посещения мест большого скопления людей без крайней необходимости.
- Обращай внимание на расположение запасных выходов и указателей путей эвакуации в общественных зданиях (вокзал, аэропорт, торговый центр).
- Обращай внимание на появление незнакомых подозрительных автомобилей или людей рядом с твоим домом или жилым кварталом.
- Обсуди с членами семьи порядок действий в экстренной ситуации: запиши телефоны родственников и служб экстренной помощи, место и время встречи.
- Воздерживайся от передвижения с крупногабаритными сумками, чемоданами, рюкзаками.

Критический «КРАСНЫЙ» уровень

устанавливается при наличии информации о совершенном террористическом акте либо о совершении действий, создающих непосредственную угрозу террористического акта

- Помни про опасность, исходящую от оставленных предметов и подозрительных людей. По возможности окажи содействие сотрудникам полиции, МЧС, охраны.
- Помни о необходимости брать с собой документы, избегать мест скопления людей, обращать внимание на подозрительные автомобили около дома, указатели путей эвакуации в общественных зданиях («желтый» уровень).
- Откажись от посещения мест массового пребывания людей, отложи поездки по территории, объявленной опасной зоной.
- Подготовься к возможной эвакуации: заготовь предметы первой необходимости, деньги, документы, медицинские средства, запас воды.
- Если ты оказался рядом с местом совершения террористического акта, покинь его без паники, не подбирай предметы, ничего не фотографируй и не снимай. Взрывных устройств может быть несколько, с разным временем срабатывания.
- Не распространяй непроверенную и недостоверную информацию. Оставайся спокоен и рассудителен.

ЖИЛОЙ РАЙОН

ЗАВОД

ЖИЛОЙ РАЙОН

24ч

Актуально

Монополии не будет**Госдума в первом чтении приняла поправки в законы об обращении лекарственных средств и об основах охраны здоровья граждан.**

Эти меры позволят обеспечить доступность лекарств для граждан.

Заместитель председателя Комитета Госдумы по вопросам семьи, женщин и детей Елена Вторьгина (фракция «Единая Россия») подчеркнула, что новый закон обяжет аптеки информировать покупателей о том, что в продаже есть более дешевый аналог необходимого им препарата.

– Законопроект призван ограничить монополизацию рынка розничной торговли лекарственными препаратами в аптечной сети. Устанавливаются антимонопольные ограничения, например, по числу организаций, которое может иметь аптечная сеть. Государство должно взять под контроль рынок лекарств, – считает Елена Вторьгина.

С принятием новых поправок одной сети будет запрещено занимать более 20 процентов рынка в конкретном населенном пункте.

Бонусы от фармпроизводителей за продвижение товара тоже ограничиваются законопроектом. Они не смогут превышать пяти процентов от цены лекарств. При этом производители не будут ничего платить сетям и дистрибьюторам за право поставок лекарств в аптеки или за изменение ассортимента.

Также для аптечных сетей предполагается установить ограничение по оплате поставок: они должны будут расплатиться с производителем в течение 90 дней.

Чем государство поддержит мамочек

Дмитрий Юрков посетил Няндомский район и подарил медоборудование местной больнице**Депутат Госдумы продолжает благотворительный проект по поддержке семей с новорожденными детьми.**

В рамках региональной недели Дмитрий Юрков привез подарки в Няндомскую центральную районную больницу. ЦРБ является межрайонным центром здравоохранения и оказывает медпомощь взрослому и детскому населению не только Няндомского района, но и Каргопольского, Конош-

ского и Плесецкого. Сегодня здесь стационар более чем на 200 коек, дневной стационар, своя лаборатория, различные лечебные отделения с современным оборудованием. В структуру учреждения входят 22 ФАПа, Шалакушская участковая больница, Мошинская амбулатория.

В январе в акушерском отделении Няндомской ЦРБ родилось 13 детишек. Нужно отметить, что значительное число рожинок сегодня отправляют в Архангельский перинатальный центр, тем не менее

женщины рожают и у себя в Няндоме.

Депутат Госдумы Дмитрий Юрков (фракция «Единая Россия») передал более 70 наборов для новорожденных. Что важно: в этих наборах теперь не только предметы гигиены, так необходимые малышам на первые дни жизни, но и еще и добавлена специальная информационная брошюра.

– Для многих будет полезна информация по всем мерам социальной поддержки для женщин, родивших первого, второго, третье-

го ребенка. Потому что многие мамочки еще не знают, какую по каким программам помощь они могут получить. А здесь все удобно, все под рукой, написано доходчиво, – поясняет Дмитрий Юрков.

На всем протяжении пандемии коронавируса Дмитрий Юрков традиционно помогает медучреждениям в обеспечении средствами индивидуальной защиты, медоборудованием и бытовыми приборами. Вот и на этот раз он привез в Няндомскую ЦРБ бесконтактные термометры для измерения температуры. Сейчас это буквально предмет первой необходимости. Кроме того, в детское отделение он передал пульсоксиметр – тоже незаменимый прибор, определяющий уровень кислорода в крови. Как обычно, не забыл депутат и про персонал – привез им термосы и набор кофе.

Неонатолог детского отделения Ольга Чеснокова, с января этого года занявшая пост заведующей, считает, что подобная поддержка сейчас очень актуальна для всех медицинских учреждений.

– Мы очень признательны за помощь Дмитрию Васильевичу Юркову. И женщины наши всегда искренне благодарят депутата. Многие удивляются – мол, пришли рожать в отделение, а тут нам еще и подарок. А теперь еще есть хорошая возможность подробно узнать про меры господдержки. Многие же не в курсе, особенно те, кто рождает первого ребенка. Пока молодые мамочки находятся здесь, и потом, когда только приедут домой с новорожденным, они немного потеряны, оторваны от жизни, потому что буквально все время и внимание уделяют своему ребеночку. А тут они читают информацию, еще и друг с другом это обсудят, глядишь, уже разберутся, чем им может помочь государство на первом этапе, – говорит Ольга Николаевна.

Еще одна мечта сбылась

Мальчик из Пинеги Кирилл Маринец получил в подарок заветный ноутбук

Софья ЦАРЕВА,
фото: пресс-служба депутата
Елены Вторьгиной

12-летний пинежанин стал победителем новогоднего благотворительного конкурса «Мечты сбываются», проводимого депутатом Госдумы Еленой Вторьгиной, фондом региональных проектов «Успех» и реготделением партии «Единая Россия».

Напомним, что этот конкурс уже стал доброй ежегодной традицией, так, в этом году в нем приняли участие 600 ребят из многодетных, малообеспеченных семей и из детских домов. Девчонки и мальчишки писали письма на тему «Каким бы я хотел видеть этот мир?» и делились своими заветными мечтами.

В результате тщательного отбора были выбраны сто победителей, все они получили подарки, о которых мечтали. В роли добрых волшебников выступили местные меценаты, а также спонсоры из дру-

гих городов России и даже зарубежных стран.

Кирилл Маринец учится в шестом классе Пинежской школы. В своем письме он совсем взрослому размышляет на вечные темы добра и зла.

«Весь вечер думал над темой письма: в каком мире я хотел бы жить? Конечно же, в мире, где меня будут уважать и понимать, где добро будет побеждать зло. Чтобы не было войны, как на Украине, чтобы люди не причиняли боль друг другу. Я хочу обратиться ко всем моим сверстникам и к тем, кто меня старше: давайте сохраним нашу дружбу и все хорошее в себе, забудем все жестокое и безнравственное и, несмотря на трудности в учебе и в жизни, будем выбирать то, что правильнее и лучше. Я тоже буду соблюдать это правило. Я верю, что когда-нибудь наш мир изменится к лучшему, каждый день будет иметь перспективное и светлое будущее. Именно в таком, добром и полном любви, дружбы и уважения мире, мне хотелось бы жить», – пишет Кирилл.

Мальчик, как и все дети, загадал свою мечту на Новый год. Но парень в свои 12 лет уже понимает,

что сказок не существует, и ему, к сожалению, уже пришлось самому столкнуться с суровой реальностью жизни:

«Мечтаю о ноутбуке, нас четверо детей в семье, а ноутбук сломался. В Деда Мороза я уже не верю, знаю, что подарки дарят родители. Мне ноутбук хотел купить дедушка Коля, но он умер от ковида 20 дней назад. Я бы все на свете отдал, чтобы он был живой, но увы. Елена Андреевна, если мне не удастся вас увидеть, тогда я поздравляю вас с Новым годом и Рождеством, желаю вам здоровья и счастья».

Ну как, скажите, подобное письмо может не тронуть до глубины души? Мне кажется, такие слова способны растопить самое ледяное сердце. Хорошо, что существует такой благотворительный конкурс, есть люди, готовые прийти на выручку таким мальчишкам и девчонкам, как Кирилл.

Во время своей региональной недели депутат Госдумы Елена Вторьгина приехала в Пинежский район и лично вручила подарок Кириллу Маринцу. Так сбылась мечта еще одного ребенка на нашей планете – и все благодаря добрым людям.



Ремонт садов – под контроль специалистов

Депутат Госдумы Дмитрий Юрков и глава Кулоя Михаил Чернушенко обсудили перспективы развития муниципального образования

В рамках своей региональной недели Дмитрий Юрков посетил Вельский район, где передал игрушки в детский сад № 148 «Подснежник» в Кулое.

Изначально планировалось привезти подарки еще к Новому году, но пандемия коронавируса внесла коррективы в планы парламентария. Игрушки самые разнообразные, есть техника для мальчиков, роботы, развивающие игры, конечно же, красивые куклы для девочек. Кроме того, садикам очень нужна техника для проведения мероприятий, поэтому в подарок от депутата – портативная музыкальная колонка, которая работает от смартфона.

– Спасибо вам за такой подарок. Потому что часто мы не имеем возможности провести какие-то мероприятия с музыкальным сопровождением, музыкальные центры всегда стационарные, а тут мы можем заниматься как на улице, так и в любом помещении, – поблагодарила заведующая детсадом Светлана Зворыкина.

В дошкольном учреждении сегодня 163 воспитанника, семь

групп, в двух из которых занимаются малыши с полутора до трех лет. Есть специальная коррекционная группа для детей с нарушениями речи. Штат полностью укомплектован специалистами, причем все они молодые.

В здании тепло, уютно. По словам заведующей, нужен капитальный ремонт кровли. Смета сделана, экспертиза ее проведена, ждут финансирования. А пока частично своими силами сделали косметический ремонт, поучаствовали в программе модернизации пищеблоков, это помогло сменить оборудование.

Но в целом также есть потребность в замене систем водоснабжения и канализации. Но главное сейчас – это кровля. Садик 30 лет, вроде и немного еще, но если крыша течет, то здание скоро придет в негодность, – рассказывает заведующая.

Как подметил глава муниципального образования «Кулойское» Михаил Чернушенко, участвующий в поездке депутата по Кулою, проблема эта системная для всех учреждений школьного и дошкольного образования.

– Нет средств на содержание, и к тому же в этих учреждениях отсут-



ствуют квалифицированные специалисты, которые могли бы контролировать ремонт и содержание зданий. Поэтому тут либо денег нужно больше закладывать в районный бюджет, либо такие вещи, как содержание и ремонт зданий, отдавать на аутсорсинг, чтобы этими вопросами занимались профессионалы, – считает глава поселка.

По его мнению, вопрос переключается с нацпроектами «Демогра-

фия» и «Жилье и городская среда». Люди сегодня не активно участвуют в благоустройстве своих территорий. Воспитание нужно начинать с детсадов и школ. А как воспитывать? Нужно, чтобы территории детских садов были образцово-идеальными и чтобы для малышей со дня поступления в садик порядок и чистота вокруг были нормой.

Сегодня в рамках нацпроектов регионам выделяются значи-

тельные суммы, муниципалитеты должны активнее вовлекаться в эти программы. Эти направления глава Кулоя и депутат Госдумы обсудили более детально.

Ну а малышам взрослые проблемы пока неинтересны, они рады новым современным игрушкам, ведь благодаря поддержке неравнодушных людей малыши получают больше возможностей для развития.

Чтобы вас согревало наше тепло

Депутат Госдумы Дмитрий Юрков встретился с Советом ветеранов Вельского района

Ветераны смогли задать парламентариям интересные вопросы о медицинском обслуживании, ремонте дорог, благоустройстве территорий.

Конечно же, первым делом они заинтересовались работой депутата в Государственной Думе, принятыми решениями, которые работают на развитие региона.

– Я работаю в Комитете по бюджету и налогам, самый главный комитет, считаю, потому что через него проходят финансы для всех регионов, в том числе и для нашей области. И деятельность эта достаточно напряженная, это сейчас из-за пандемии она перешла в формат видеоконференций, а в ноябре, например, перед разработкой и принятием бюджета работали и по выходным, и едва ли не до полуночи. Поправок к бюджету очень много, каждый автор должен выступить, должны дать свою оценку Минфин, Счетная палата и так далее. Сейчас я как автор внес законопроект, который связан со строительством в Арктической зоне, куда вошла наша Архангельская область. И резиденты – те, кто ведет свою деятельность в Арктической зоне, – оказались в такой ситуации, что закон обязал их при строительстве любого объекта проходить экологическую экспертизу только в Москве. А это почти на сто дней затягивает получение разрешения. Поэтому мы внесли законопроект, который оставляет экспертизу на прежнем уровне, в Архангельской области.

Что касается работы депутата по привлечению федеральных средств в наш регион, поясню, что мы принимаем на три года вперед. Так вот, после первого чтения, когда утверждены основные параметры бюджета, перед нами встает вопрос: а как с помощью поправок добиться выделения большего объема средств для нашего региона? И ко второму чтению мы внесли по-



правки, дающие дополнительно для Архангельской области только в этом году 968 миллионов рублей – на дороги, спорт, строительство социальных учреждений, культуру, на программу «ДК малых городов»

и другие. А на три года – это более трех миллиардов рублей, – сообщил Дмитрий Юрков.

Вера Ивановна Булатова, член президиума ветеранской организации, задала вопрос по доработке

законодательных актов по садовому-огородному товариществам.

– Действительно, на повестке дня такой законопроект стоит, речь о присвоении СОТам почтового адреса, что даст возможность прописки на дачах. Также по решению районного Собрания депутатов можно будет включить товарищества в территорию города. Часто бывает, что закон принимается, но он не адаптирован под конкретную территорию, поэтому прорабатываются подзаконные акты, регламентирующие это. И сейчас как раз идет этот процесс. Кроме того, рассматривается вопрос об освобождении от НДС платы за электроэнергию. Главная задача закона – чтобы человек мог прописаться у себя на даче, чтобы в дачном поселке были освещение, дороги и прочие удобства, – ответил депутат.

Шла речь и об аварийном жилье, в особенности о расселении людей

старшего возраста в отдаленных населенных пунктах.

– Нашему региону дается 25 миллиардов рублей на реализацию программы переселения. Сумма астрономическая, поэтому надеемся, что в ближайшие три года мы увидим значительные изменения, – отметил депутат.

Вопрос об индексации пенсий работающим пенсионерам тоже очень актуален. Дмитрий Юрков уверен, что его обязательно нужно решать, сейчас уже в правительстве активно формируется мнение, что эту индексацию нужно проводить. Возможно, уже на весеннюю сессию подобное предложение будет вынесено.

Председатель районного Совета ветеранов Елена Александровна Корякина поделилась своими переживаниями и основными делами: пандемия всех выбила из колеи, тем не менее активисты и памятники в порядке ко Дню Победы привели, и спортом занимаются, и все общественные мероприятия стараются не пропускать.

Беседа в целом получилась очень конструктивной – обсудили патриотическое движение, вопросы качества медпомощи, возможности финансирования ветеранской деятельности и другие актуальные темы. А прощаясь, ветераны подарили депутату теплые самовязанные носочки – как они сказали, «чтобы вас согревало наше тепло».

«Беседа получилась конструктивной – обсудили патриотическое движение, качество медпомощи, возможности финансирования ветеранской деятельности и другие темы»

Не усыпляйте кошек

Во время поездки в Вельск в рамках региональной недели депутат Госдумы Дмитрий Юрков встретился с зоозащитниками

Парламентарий посетил кошачий приют «Право на жизнь». Известный любитель животных, Дмитрий Юрков привез необходимые кошкам специальные закрытые лотки для наполнителей.

Директор некоммерческой организации «Право на жизнь» Александра Звездина рассказала, что сначала в 2018 году они создали группу помощи животным в социальной сети «ВКонтакте». А с января 2019-го уже полностью переехали в свое здание, организовали полноценный приют. Скольким кошкам за это время смогли помочь, уже сбилось со счета, но более трехсот животных пристроили в хорошие руки точно. Собаками тоже занимаются, потому что приюта для них в Вельске нет, но уже в меньшей степени, разве что на время передержки берут, помогают стерилизовать и подыскивают хозяина.



Так как организация некоммерческая, существует она только на пожертвования добрых людей.

– У нас люди вообще отзывчивые. Если мы объявляем сбор помощи, допустим, как сейчас на коша,

то очень много откликается с готовностью помочь. Плюс у нас есть еще своя попечительская программа – организация, семья, любой человек, который захотел помочь какой-то конкретной

кошке, перечисляет деньги на ее ежемесячное содержание, обычно это тысяча рублей. Мы покупаем корм, плюс часть средств идет на оплату коммунальных платежей. Аренда здания у нас безвозмездная, но за свет, воду и отопление платим. Средние расходы на корм всех наших животных – порядка десяти тысяч в месяц, наполнители для туалета – порядка четырех тысяч. Конечно, если кошки заболеют, лечение очень дорогое, особенно если предстоят операции – в этом случае мы возим их в Вологду, – говорит Александра Звездина.

Работники приюта занимаются этим в свободное от основной работы и семьи время. А название «Право на жизнь» неслучайно, оно родилось само собой, когда увидели, как в ветклиники приносят усыплять порой совершенно здоровых животных. Зоозащитники считают, что и кошки, и собаки имеют право на достойную жизнь. Пусть пока и в приюте, но у них еще есть шанс найти себе хозяина.

– С Дмитрием Юрковым мы встретились летом на одном из

мероприятий, он заинтересовался нашей деятельностью и сразу спросил, чем может нам помочь. А мы тогда делали ремонт, мечтали закупить специальные закрытые лотки для кошачьих туалетов – они удобны, гигиеничны, кошки их очень любят. А стоят такие лотки недешево, самим нам не купить. Вот мы и попросили оказать нам помощь в этом. И Дмитрий Васильевич сдержал свое обещание, – пояснила Александра Звездина.

Кошечек, которые попали в приют, обычно охотно разбирают. Проблема возникает только с «дикушами», как их здесь называют, – теми, кто подобран с улицы уже в зрелом возрасте и плохо идет к людям. Сложно пристроить и старых животных, больных. Тем не менее всем стараются найти дом. Каждая кошка со своим характером – кто-то любит общаться с людьми, кто-то со своими сородичами, а есть и одиночки, которые «гуляют сами по себе». Важно, что все они накормлены, обихожены, окружены заботой и вниманием добрых людей.

Зимний бал в Няндоме

VIII районный конкурс, в котором традиционно участвуют девушки-старшеклассницы, призван поддержать талантливую молодежь

Учредителем конкурса выступает администрация района, организатором – Няндомский районный центр культуры и спорта. Депутат Госдумы Дмитрий Юрков стал председателем жюри.

Это не «смотр красоты» в чистом виде, от конкурсанток требуется общественная активность, участие в жизни школы, города.

На бал съехались семь очаровательных принцесс, чтобы побороться за главный титул «Зимняя краса – 2021». Это восьмиклассницы Вероника Масловец и Алина Подгорных, девятиклассницы Елизавета Каменева и Валерия Вдовина из 7-й школы, ученица 9 класса Наталья Мельникова и ученица 10 класса из 3-й школы Дарья Бабина, а также студентка 1 курса НЖК Мария Жвакина.

Каждая участница приготовила приветствие и создала свой зимний образ, а также постаралась представить себя оригинально и ярко. Но самым интересным оказался конкурс талантов. Зал рукоплескал. В результате нескольких этапов конкурса переходящую корону победительницы «Зимнего бала» получила Валерия Вдовина.

Как поделился Дмитрий Юрков, который стал председателем жюри и спонсором конкурса, участницы продемонстрировали недюжинные таланты, их яркие выступления вызвали много положительных эмоций у всех зрителей.

– Интересно, что темы выступлений девушки выбрали необычные, такие как Великая Отечественная война, проблема буллинга, а одна из участниц предложила поставить памятник в честь врачей, которые борются за жизни больных



ковидом. Отразили в конкурсе и грядущее 125-летие станции Няндомы, которое будет отмечаться в 2021 году. За творческий конкурс я каждой поставил по десять баллов. Знаете, победительница Валерия Вдовина, которая в честной и трудной борьбе завоевала титул «Зимняя краса – 2021» в своей презентации сказала, что не нужно бояться раскрыть свои грани. И я считаю, что это удалось всем участницам – они раскрыли свои грани, проявили себя, растопили холод зимы, – прокомментировал итоги мероприятия Дмитрий Васильевич.

Вместе с депутатом Госдумы выступления участниц судили методист районного центра дообразования Наталья Корельская, директор ООО «Агрофирма» Дмитрий Богатырев, завотделом по молодежной политике и социальным вопросам районной администрации Анна Пинчук, начальник управления социальной политики райадминистрации Татьяна Килиякова, директор «Суши Таун» Алексей Григорьев, педагог-хореограф ДШИ Ксения Ковалевская, помощник художка Центра культуры Маргарита Заварина.

Ведущая и создатель «Зимнего бала» Елена Григорьева, специалист по работе с молодежью Центра культуры, рассказала, что конкурс – это ее любимое детище. Он появился девять лет назад, это была дипломная работа Елены в колледже культуры.

– Это мое самое дорогое мероприятие, которое придумано именно для девочек-подростков. Они могут заявить о себе, раскрыть свои таланты, показать, на что они способны. Для участниц этот конкурс как дорога в большой мир, – считает Елена Григорьева.